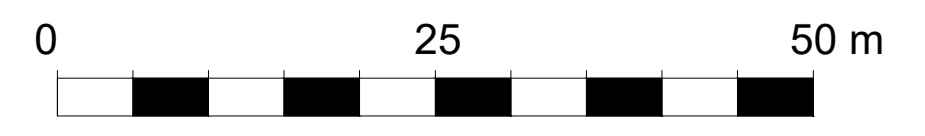
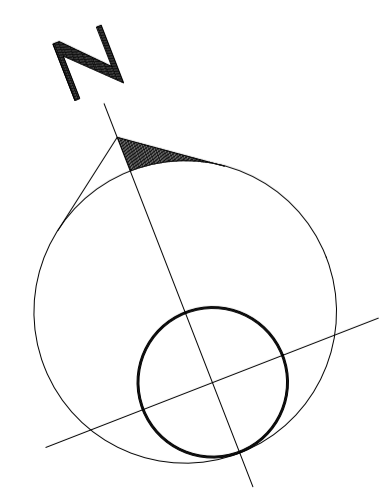


RAMO C	
VERTICE C.1	VERTICE C.2
XV 2652262.699	XV 2652252.744
YV 4562105.825	YV 4562097.498

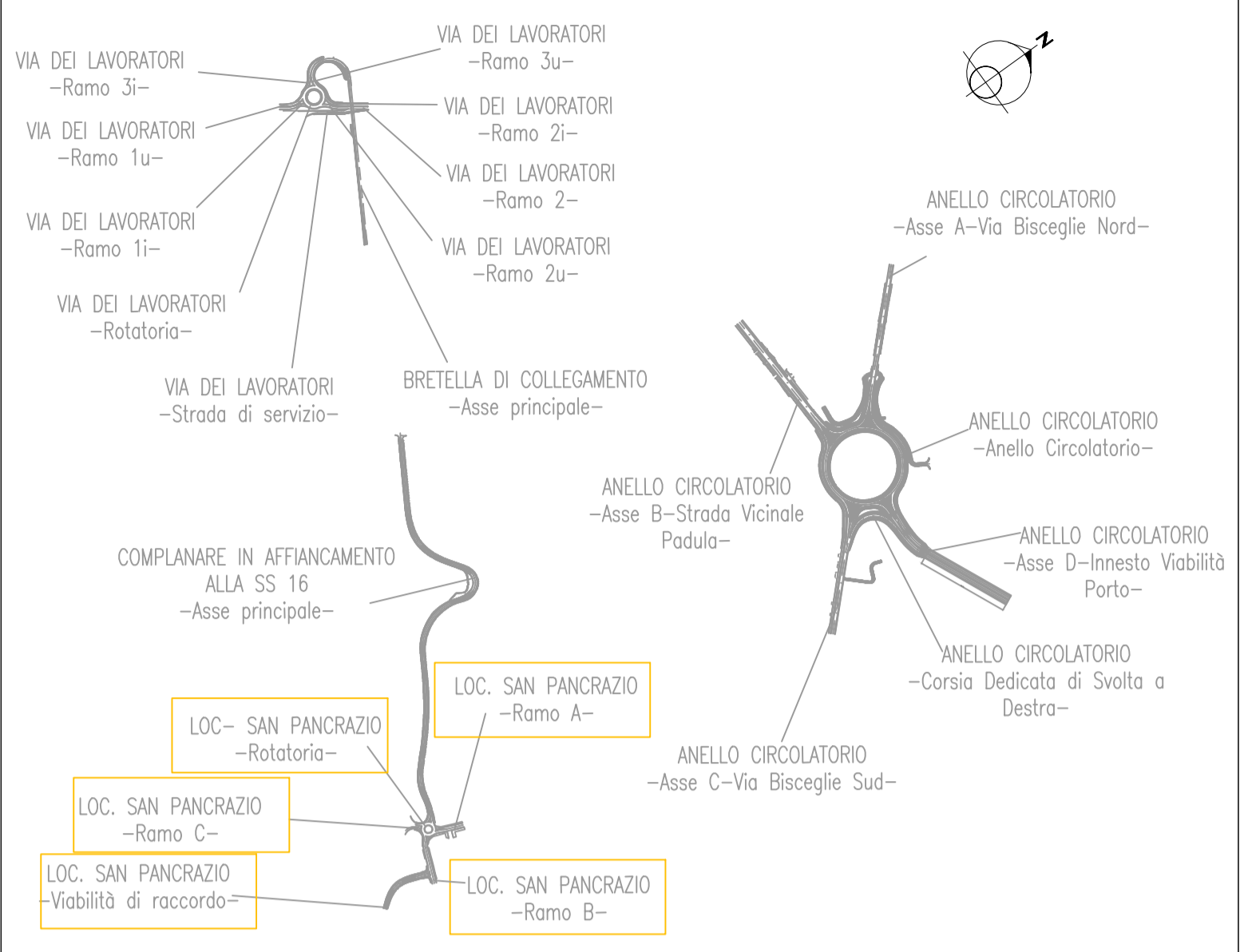
RAMO A		
VERTICE A.1	VERTICE A.2	VERTICE A.3
XV 2652311.850	XV 2652294.108	XV 2652285.338
YV 4562182.457	YV 4562138.568	YV 4562128.283
	XC 2652250.795	
	YC 4562164.833	
	R 50.000	
	Sv 16.098	

RAMO B		
VERTICE B.1	VERTICE B.2	VERTICE B.3
XV 2652377.961	XV 2652296.411	XV 2652285.178
YV 4562057.720	YV 4562090.274	YV 4562103.801
	XC 2652314.617	
	YC 4562115.309	
	R 30.000	
	Sv 14.938	

RACCORDO					
VERTICE RACC.1	VERTICE RACC.2	VERTICE RACC.3			
XV 2652359.744	XV 2652323.649	XV 2652333.462	XV 2652356.469		
YV 4561938.732	YV 4561984.565	YV 4562002.587	YV 4562066.300		
	Xic 2652353.351	Xic 2652333.462			
	Yic 4561946.311	Yic 4562002.587			
	A 40.000	A 42.000			
	Sv 26.667	Sv 29.400			
	Xfc 2652338.440	Xfc 2652341.824			
	Yfc 4561968.438	Yfc 4562030.722			



PIANTA CHIAVE



Sanas GRUPPO FS ITALIANE **Direzione Progettazione e Realizzazione Lavori**

S.S. 16 "ADRIATICA": TRONCO BARLETTA - BARI
 Lavori di completamento delle aste di collegamento tra la S.S. 16 "Adriatica" e la litoranea (ex SS 16) a nord ed a sud di Molfetta ed a sud di Giovinazzo lungo il tratto tra il km 774+200 ed il km 785+600

Sistemazione funzionale Rotatoria e assi viari di collegamento tra il nuovo porto commerciale e le zone produttive e la S.S. 16 bis

PROGETTO DEFINITIVO COD. BABA016ASTENS

PROGETTAZIONE: ANAS - STRUTTURA TERRITORIALE PUGLIA	
IL PROGETTISTA E COORDINATORE DELLA SICUREZZA IN FASE DI PROGETTAZIONE: Ing. Alberto SANCIRICO	ATTIVITA' DI SUPPORTO PROGETTAZIONE: RTP CAPOGRUPPO MANDATARIA: SETAC S.r.l. Servizi & Engineering: Trasporti Ambiente Costruzioni Via Don Guarelli 15/B - 70124 Bari Tel/Fax (080) - 39.080.302/319
GRUPPO DI LAVORO Geom. Fiorentino AGRIMANO Geom. Michele VELOCE	MANDANTI: UNING ARKE INGEGNERIA S.r.l. Via Impugnato 10/14 - 70138 Bari
IL GEOLOGO Dott. Pasquale SCORCIA	Ing. Giovanni LAMPARELLI Ing. Michele NOTARISTEFANO
IL RESPONSABILE DEL PROCEDIMENTO Ing. Massimiliano FIDENZI	ARCHEOLOGIA: Cooperativa CAST s.r.l. Arte Archeologia Storia del Territorio Dott.ssa Archeologa Lucia CEI
RESPONSABILE STRUTTURA TERRITORIALE: PROGETTAZIONE Ing. Vincenzo MARZI	

COMPLANARE IN AFFIANCAMENTO ALLA SS 16
ROTATORIA - STRADA VICINALE SAN PANCRAZIO
Planimetria di tracciamento

CODICE PROGETTO	NOME FILE	REVISIONE	SCALA:
PROGETTO LIV. PROG. N. PROG. CVC01 D 2001	PO0_PS02_TRA_PT01_A.pdf	A	1:500
CODICE ELAB.	PO0_PS02_TRA_PT01		
A	EMISSIONE	Feb. 2021	
REV.	DESCRIZIONE	DATA	REDATTO VERIFICATO APPROVATO