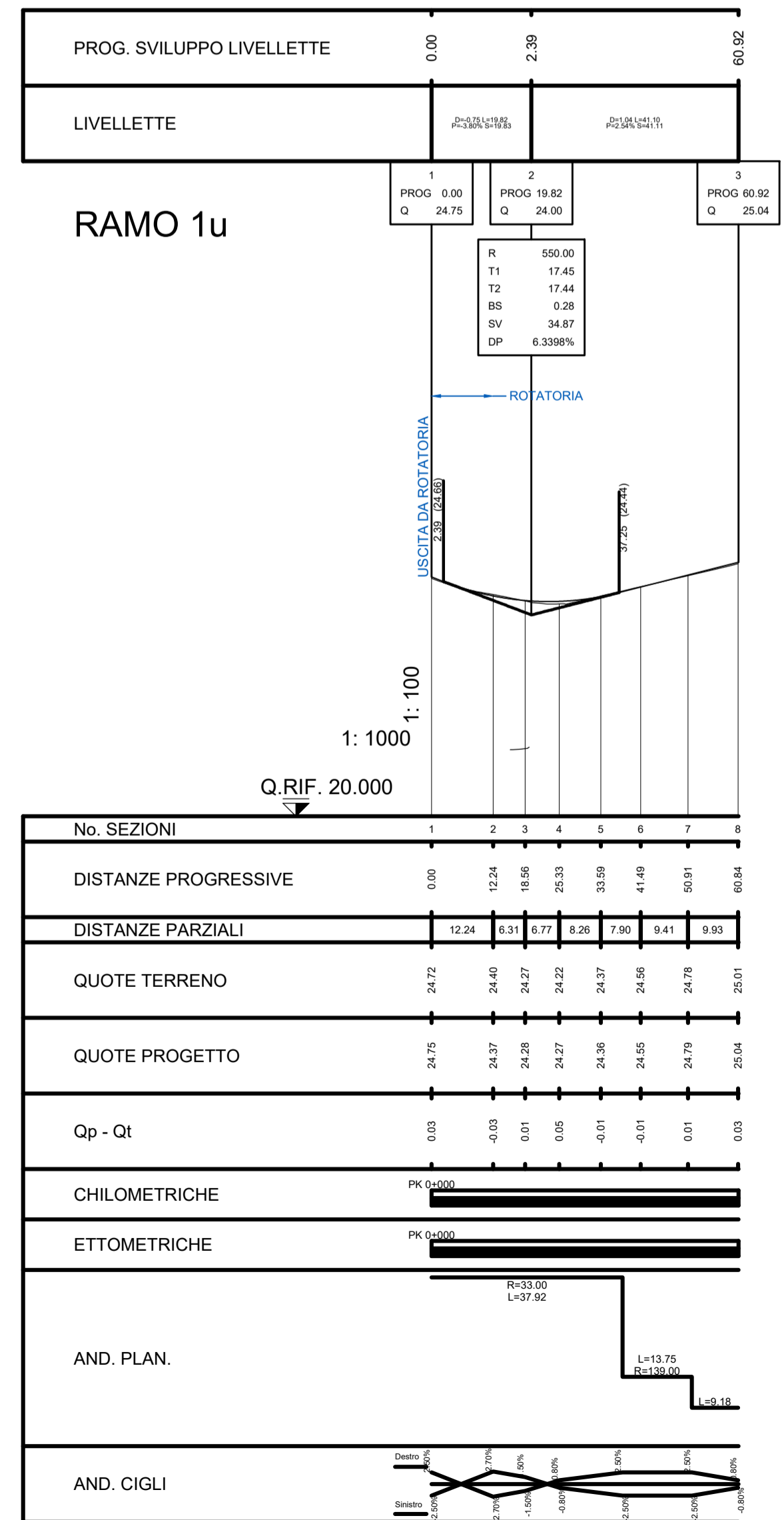
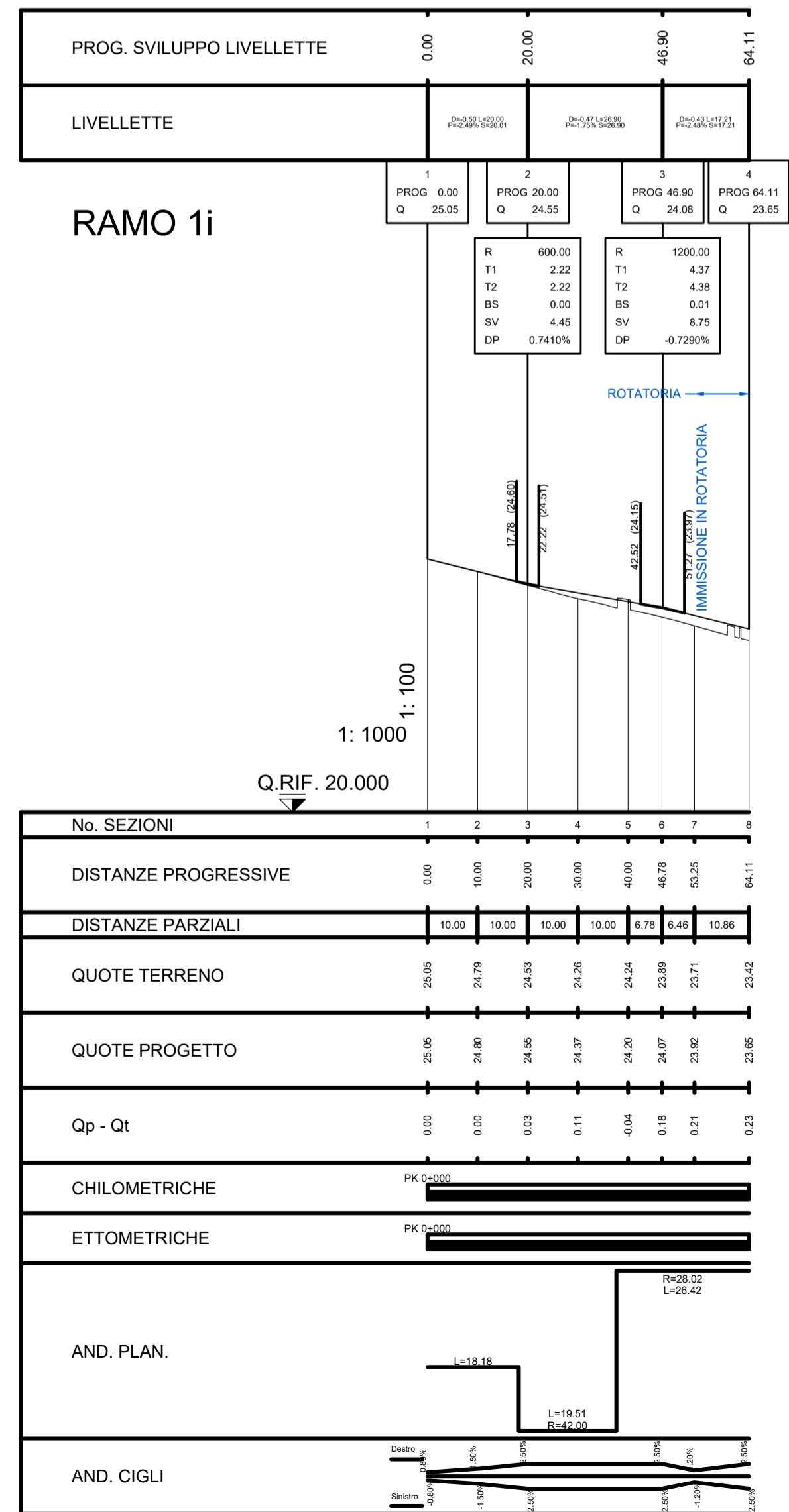
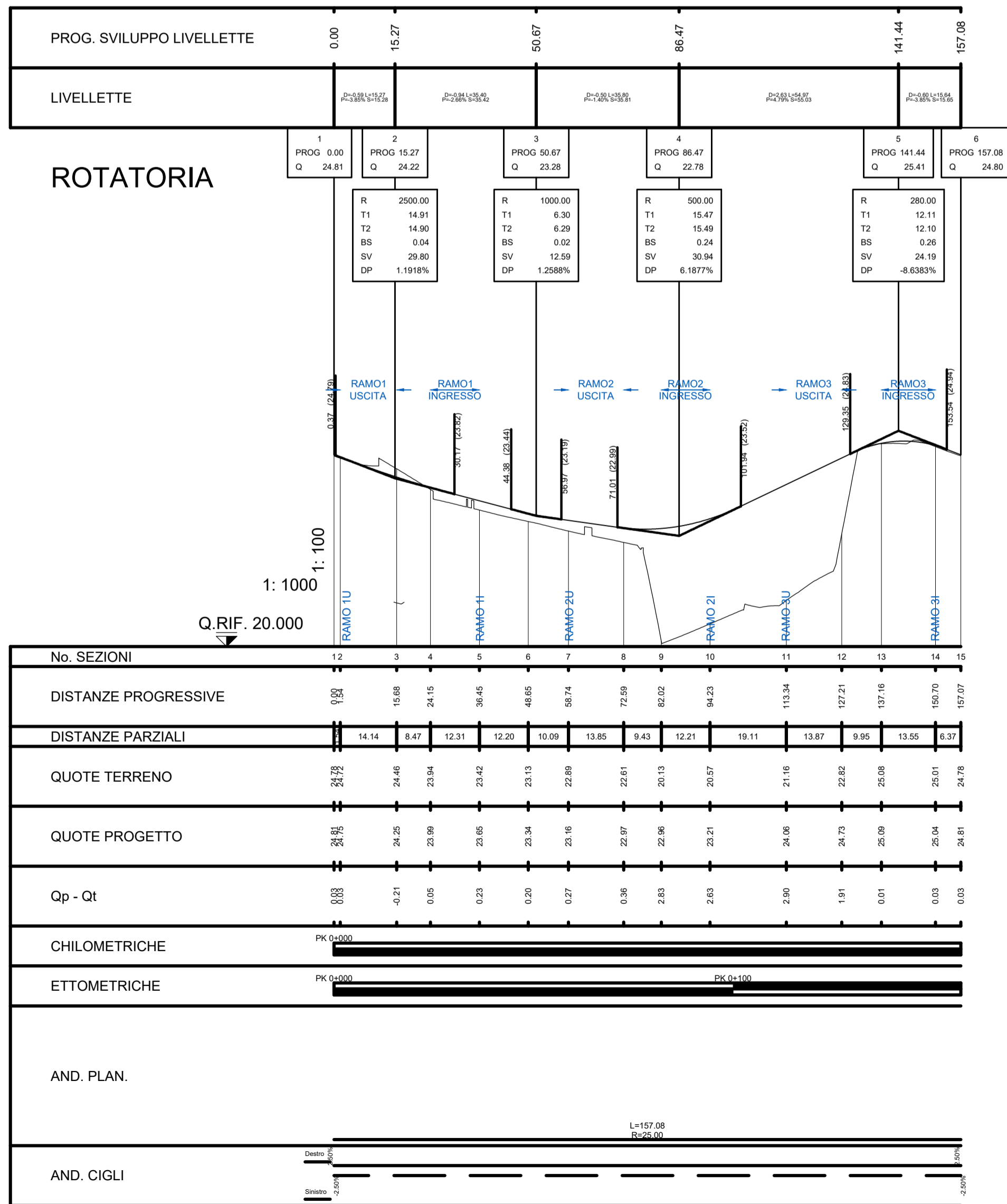
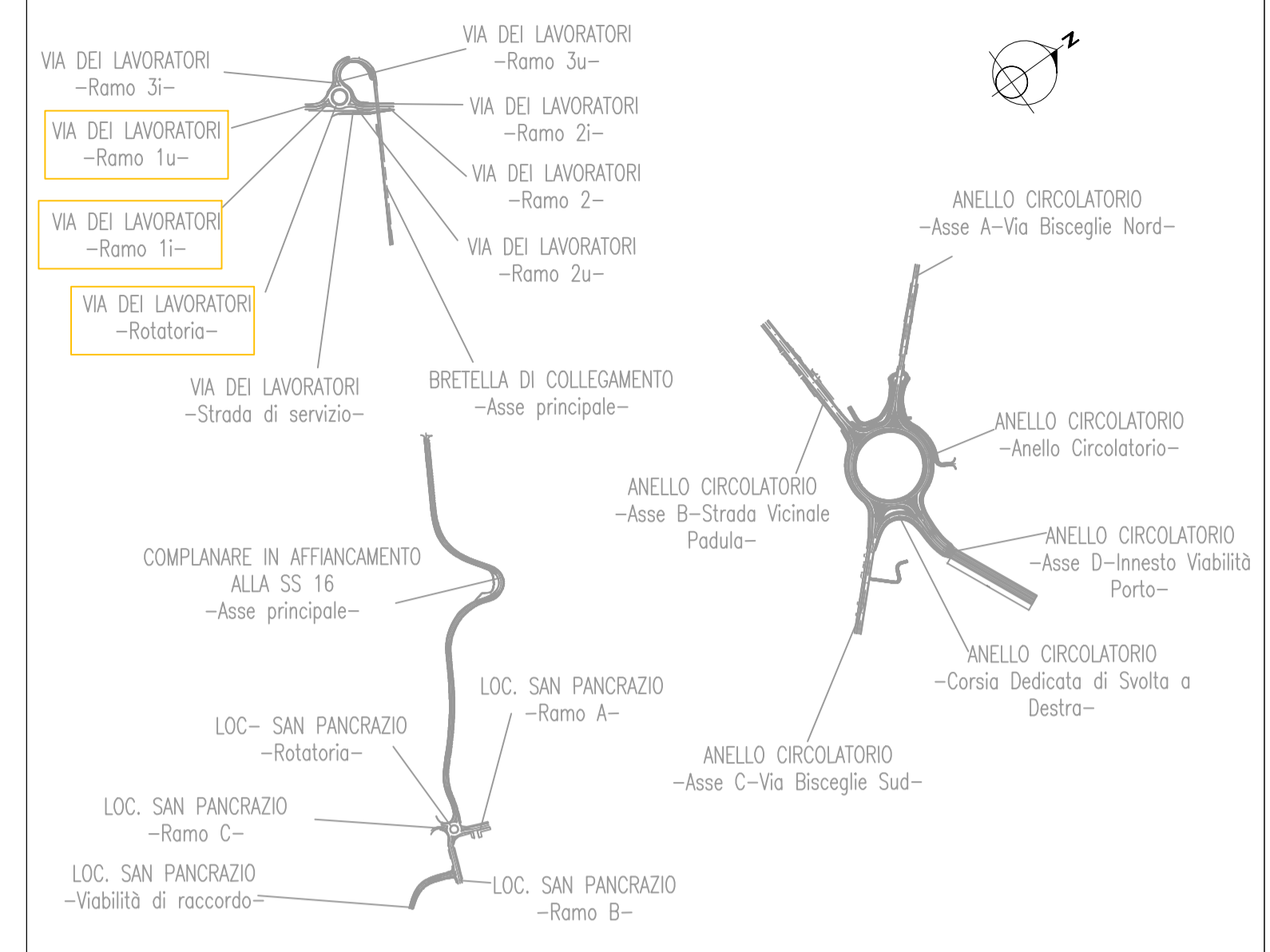


PIANTA CHIAVE



anas GRUPPO FS ITALIANE *Direzione Progettazione e Realizzazione Lavori*

S.S. 16 "ADRIATICA": TRONCO BARLETTA - BARI

Lavori di completamento delle aste di collegamento tra la S.S. 16 "Adriatica" e la litoranea (ex SS 16) a nord ed a sud di Molfetta ed a sud di Giovinazzo lungo il tratto tra il km 774+200 ed il km 785+600

Sistemazione funzionale Rotatoria e assi viari di collegamento tra il nuovo porto commerciale e le zone produttive e la S.S. 16 bis

PROGETTO DEFINITIVO COD. BABA016ASTENS

PROGETTAZIONE: ANAS - STRUTTURA TERRITORIALE PUGLIA

IL PROGETTISTA E COORDINATORE DELLA SICUREZZA IN FASE DI PROGETTAZIONE: Ing. Alberto SANCHIRICO

ATTIVITA' DI SUPPORTO PROGETTAZIONE: RTP

CAPOGRUPPO MANDATARIA: **SETAC S.r.l.** Servizi & Engineering: Trasporti Ambiente Costuzioni Via Don Guirello 15/B - 70124 Bari Tel/Fax (2 linee) - +39 080 5027679

GRUPPO DI LAVORO: Geom. Fiorentino AGRIMANO Geom. Michele VELOCE

IL GEOLOGO: Dott. Pasquale SCORCIA

MANDANTI: **UNING** **ARKE** INGEGNERIA S.r.l. Via Impedire Toscana 14 - 70130 Bari

IL RESPONSABILE DEL PROCEDIMENTO: Ing. Massimiliano FIDENZI

Ing. Giovanni LAMPARELLI Ing. Michele NOTARISTEFANO

RESPONSABILE STRUTTURA TERRITORIALE: PROGETTAZIONE Ing. Vincenzo MARZI

ARCHEOLOGIA: Cooperativa CAST s.r.l. Arte Archeologia Storia del Territorio Dott.ssa Archeologa Lucia CEI

BRETELLA DI COLLEGAMENTO

ROTATORIA - VIA DEI LAVORATORI

Profilo longitudinale ROTATORIA e RAMI - TAV. 1 di 3

CODICE PROGETTO	PROGETTO LIV. PROG. N. PROG.	NOME FILE	PO0_PS05_TRA_FP01_A.pdf	REVISIONE	SCALA:
CVC01	D 2001	CODICE ELAB.	PO0_PS05_TRA_FP01	A	1:1000/1:100
REV.	DESCRIZIONE	DATA	REDATTO	VERIFICATO	APPROVATO
A	EMISSIONE	Feb. 2021			