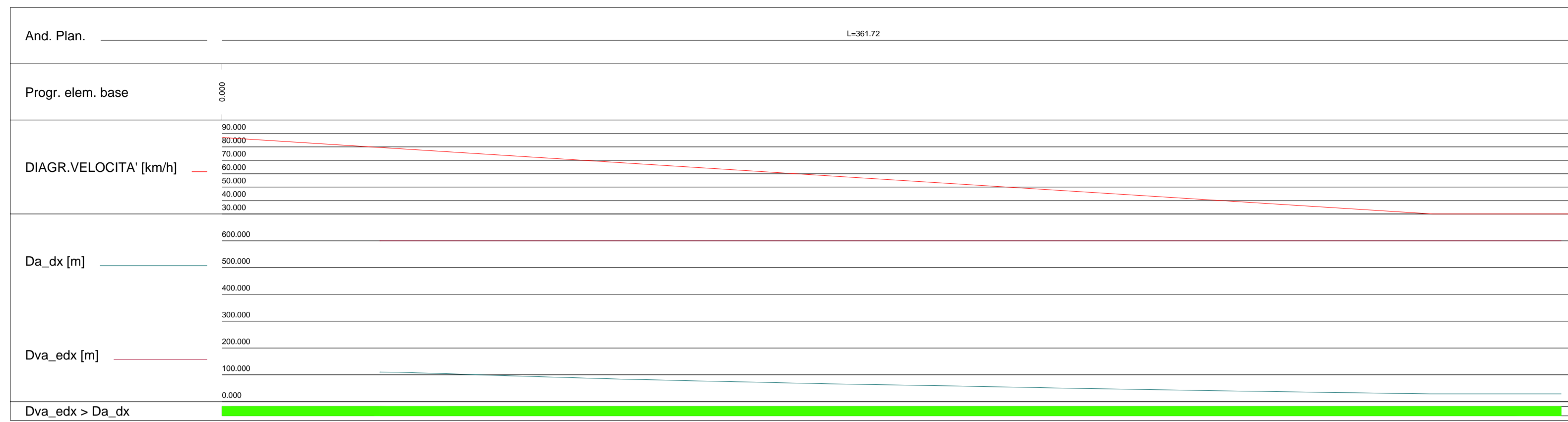


Verifica Planimetrica

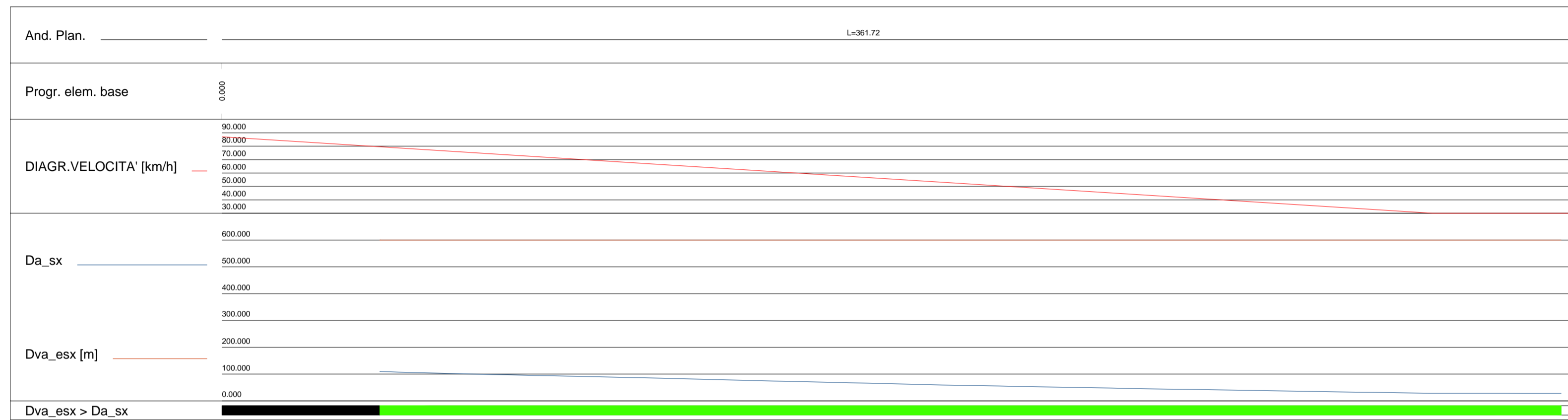
Visibilità per l'arresto - ANDATA

Scala X 1:1000.000



Visibilità per l'arresto - RITORNO

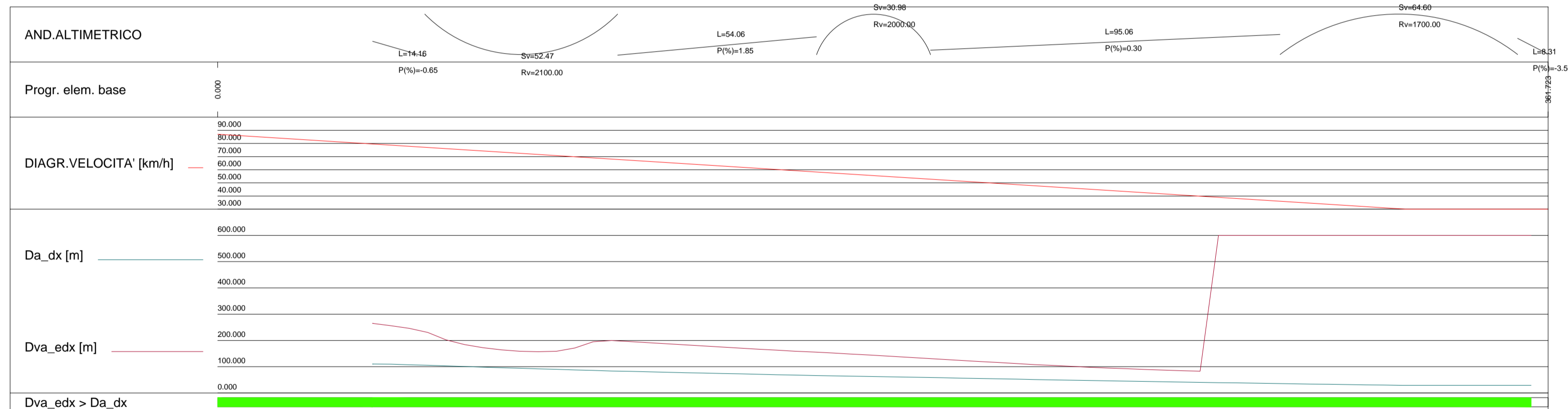
Scala X 1:1000.000



Verifica Altimetrica

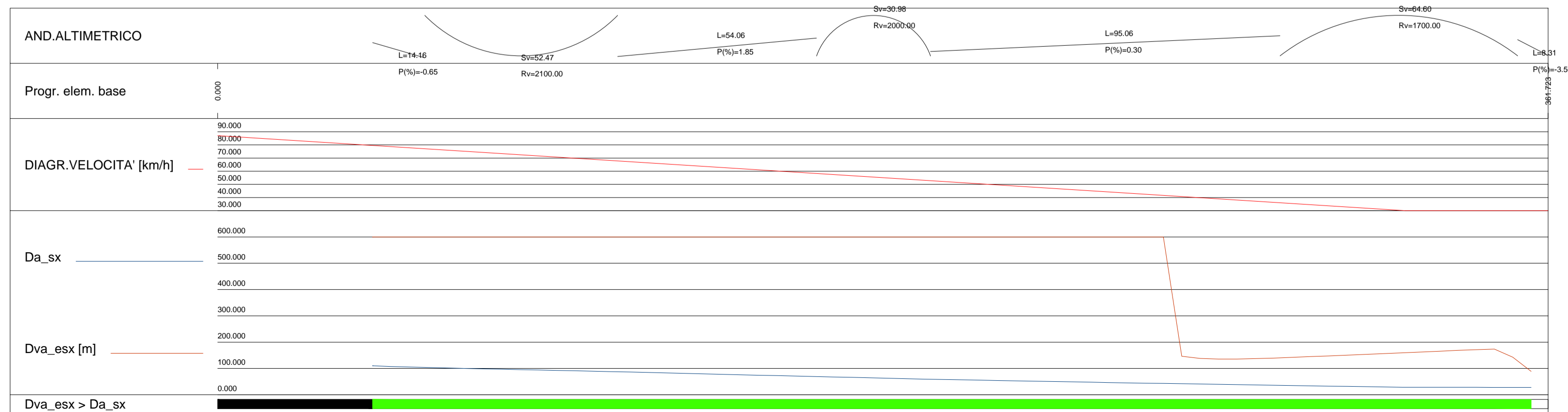
Visibilità per l'arresto - ANDATA

Scala X 1:1000.000



Visibilità per l'arresto - RITORNO

Scala X 1:1000.000



S.S. 16 "ADRIATICA": TRONCO BARLETTA - BARI

Lavori di completamento delle aste di collegamento tra la S.S. 16 "Adriatica" e la litoranea (ex SS 16) a nord ed a sud di Molfetta ed a sud di Giovinazzo lungo il tratto tra il km 774+200 ed il km 785+600

Sistemazione funzionale Rotatoria e assi viari di collegamento tra il nuovo porto commerciale e le zone produttive e la S.S. 16 bis

PROGETTO DEFINITIVO

COD. BABA016ASTENS

PROGETTAZIONE: ANAS - STRUTTURA TERRITORIALE PUGLIA

IL PROGETTISTA E COORDINATORE DELLA SICUREZZA IN FASE DI PROGETTAZIONE
Ing. Alberto SANCHIRICO

GRUPPO DI LAVORO
Geom. Fiorentino AGRIMAND
Geom. Michele VELOCE

IL GEOLOGO
Dott. Pasquale SCORCIA

IL RESPONSABILE DEL PROCEDIMENTO
Ing. Massimiliano FIDENZI

RESPONSABILE STRUTTURA TERRITORIALE: PROGETTAZIONE
Ing. Vincenzo MARZI

ATTIVITA' DI SUPPORTO

PROGETTAZIONE: RTP

CAPOGRUPO MANDATARIA:

SETAC S.r.l.
Servizi A Engineering: Trasporti Ambiente Costruzioni
Via Don Guarnaschi 16/B - 70124 Bari
Tel/Fax (2 linee) : +39 080 5022579

MANDANTI:



Ing. Giovanni LAMPARELLI
Ing. Michele NOTARISTEFANO

ARCHEOLOGIA: Cooperativa CAST s.r.l. Arte Archeologia Storia del Territorio
Dott.ssa Archeologa Lucia CECI

ANELLO CIRCOLATORIO E VIABILITA' DI INNESTO

ASSE A - VIA BISCEGLIE NORD

Diagramma delle velocità e delle visibilità'

CODICE PROGETTO		NOME FILE		REVISIONE	SCALA:
PROGETTO	LIV. PROC. N. PROC.	P00_PS09_TRA_DG01_A.pdf		A	1:1000
ELAB.	ELAB.	P00_PS09_TRA_DG01			
A	EMMISSIONE	Feb. 2021			
REV.	DESCRIZIONE	DATA	REDATTO	VERIFICATO	APPROVATO