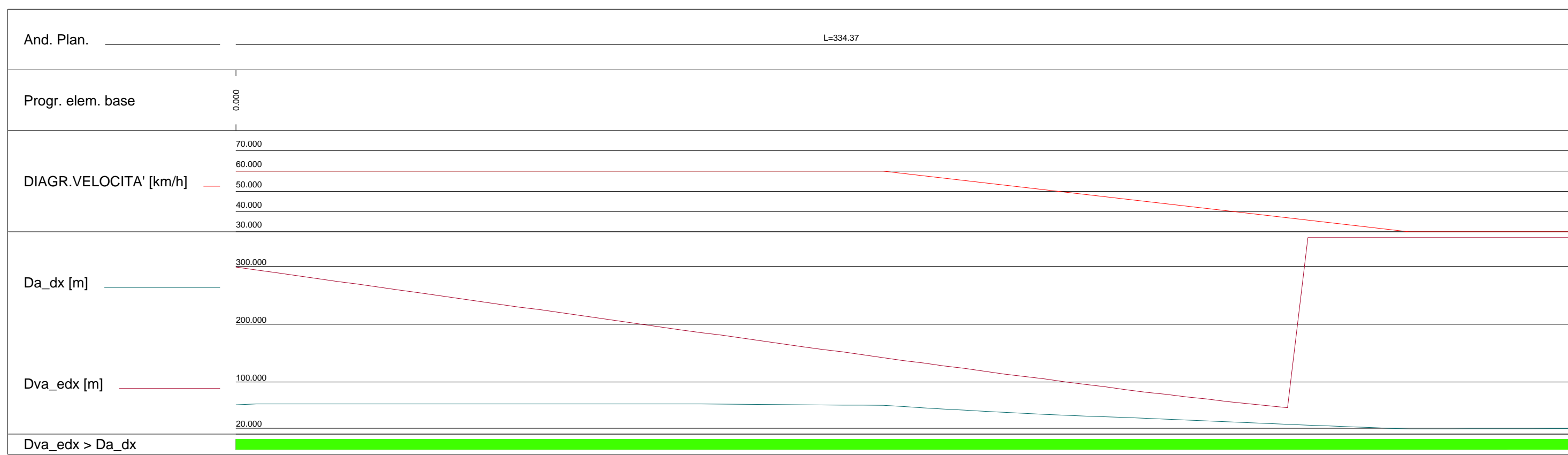


Verifica Planimetrica


Visibilità per l'arresto - ANDATA

Scala X 1:1000.000



Visibilità per l'arresto - RITORNO

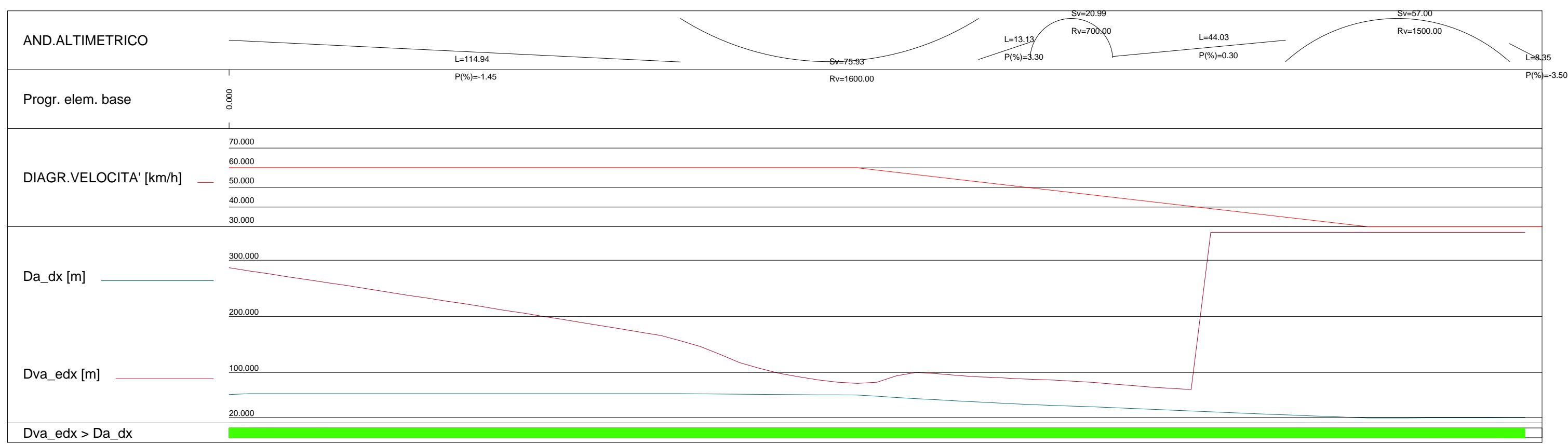
Scala X 1:1000.000



Verifica Altimetrica

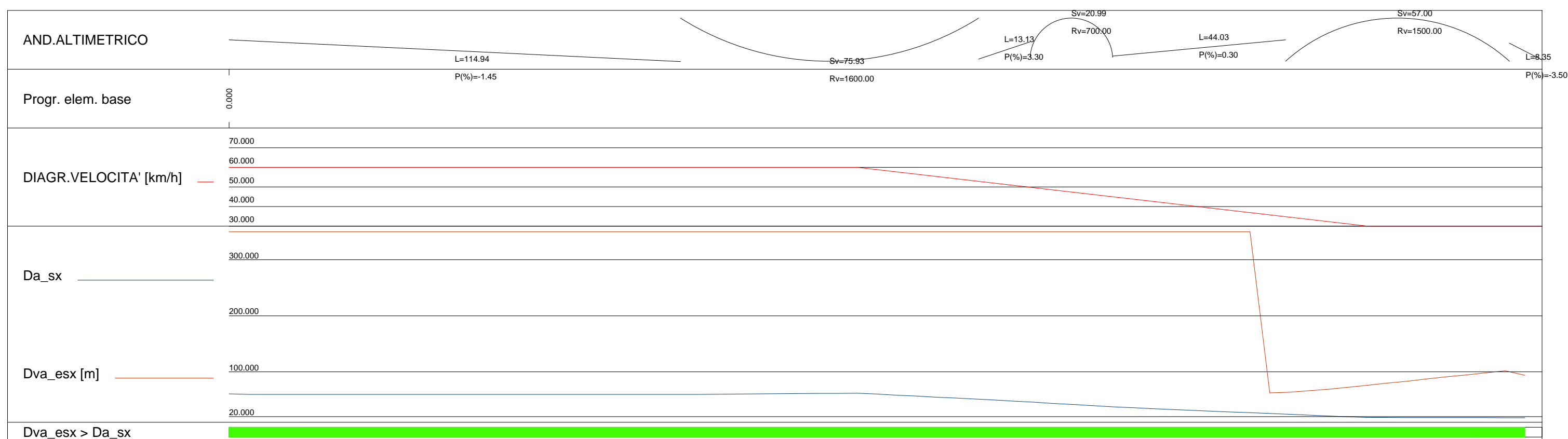
Visibilità per l'arresto - ANDATA

Scala X 1:1000.000



Visibilità per l'arresto - RITORNO

Scala X 1:1000.000



an
GRUPPO FS ITALIANE **Direzione Progettazione e Realizzazione Lavori**

S.S. 16 "ADRIATICA": TRONCO BARLETTA - BARI
Lavori di completamento delle aste di collegamento tra la S.S. 16 "Adriatica" e la litoranea (ex SS 16) a nord ed a sud di Molfetta ed a sud di Giovinazzo lungo il tratto tra il km 774+200 ed il km 785+600

Sistemazione funzionale Rotatoria e assi viari di collegamento tra il nuovo porto commerciale e le zone produttive e la S.S. 16 bis

PROGETTO DEFINITIVO COD. BABA016ASTENS

PROGETTAZIONE: ANAS - STRUTTURA TERRITORIALE PUGLIA

IL PROGETTISTA E COORDINATORE DELLA SICUREZZA IN FASE DI PROGETTAZIONE Ing. Alberto SANCHIRICO	ATTIVITA' DI SUPPORTO PROGETTAZIONE: RTP CAPOGRUPPO MANDATARIA: SETAC S.r.l. Servizi & Engineering: Trasporti Ambiente Costruzioni Via Don Giovanni 16/B - 70124 Bari Tel/Fax (2 linee) - +39 080 5027379
GRUPPO DI LAVORO Geom. Fiorentino AGRIMAND Geom. Michele VELOCE	MANDANTI: UNING ITEC ARKE INGEGNERIA S.r.l. Via Repubblica Italiana s.n.c. - 70124 Bari
IL GEOLOGO Dott. Pasquale SCORCIA	Ing. Giovanni LAMPARELLI
IL RESPONSABILE DEL PROCEDIMENTO Ing. Massimiliano FIDENZI	Ing. Michele NOTARISTEFANO
RESPONSABILE STRUTTURA TERRITORIALE: PROGETTAZIONE Ing. Vincenzo MARZI	ARCHEOLOGIA: Cooperativa CAST s.r.l. Arte Archeologia Storia del Territorio Dott.ssa Archeologa Lucia CECI

ANELLO CIRCOLATORIO E VIABILITA' DI INNESTO

ASSE B - STRADA VICINALE PADULA

Diagramma delle velocità e delle visibilità'

CODICE PROGETTO		NOME FILE		REVISIONE	SCALA:
PROGETTO	LIV. PROC. N. PROC.	P00_PS10_TRA_DG01_A.pdf		A	1:1000
CODICE ELAB.		P00PS10TRA DG01			
REV.	DESCRIZIONE	DATA	REDATTO	VERIFICATO	APPROVATO
A	EMMISSIONE	Feb. 2021			