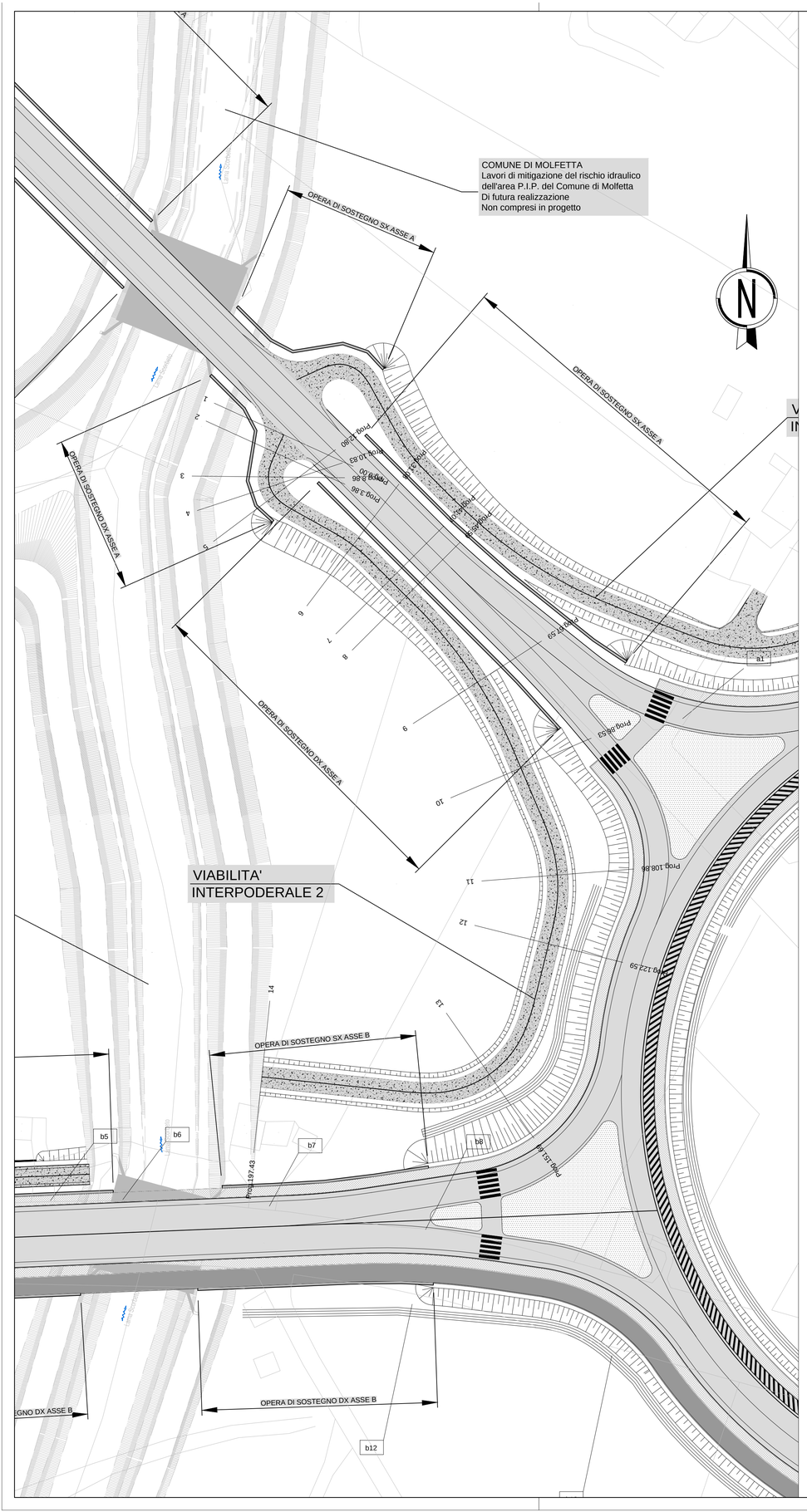

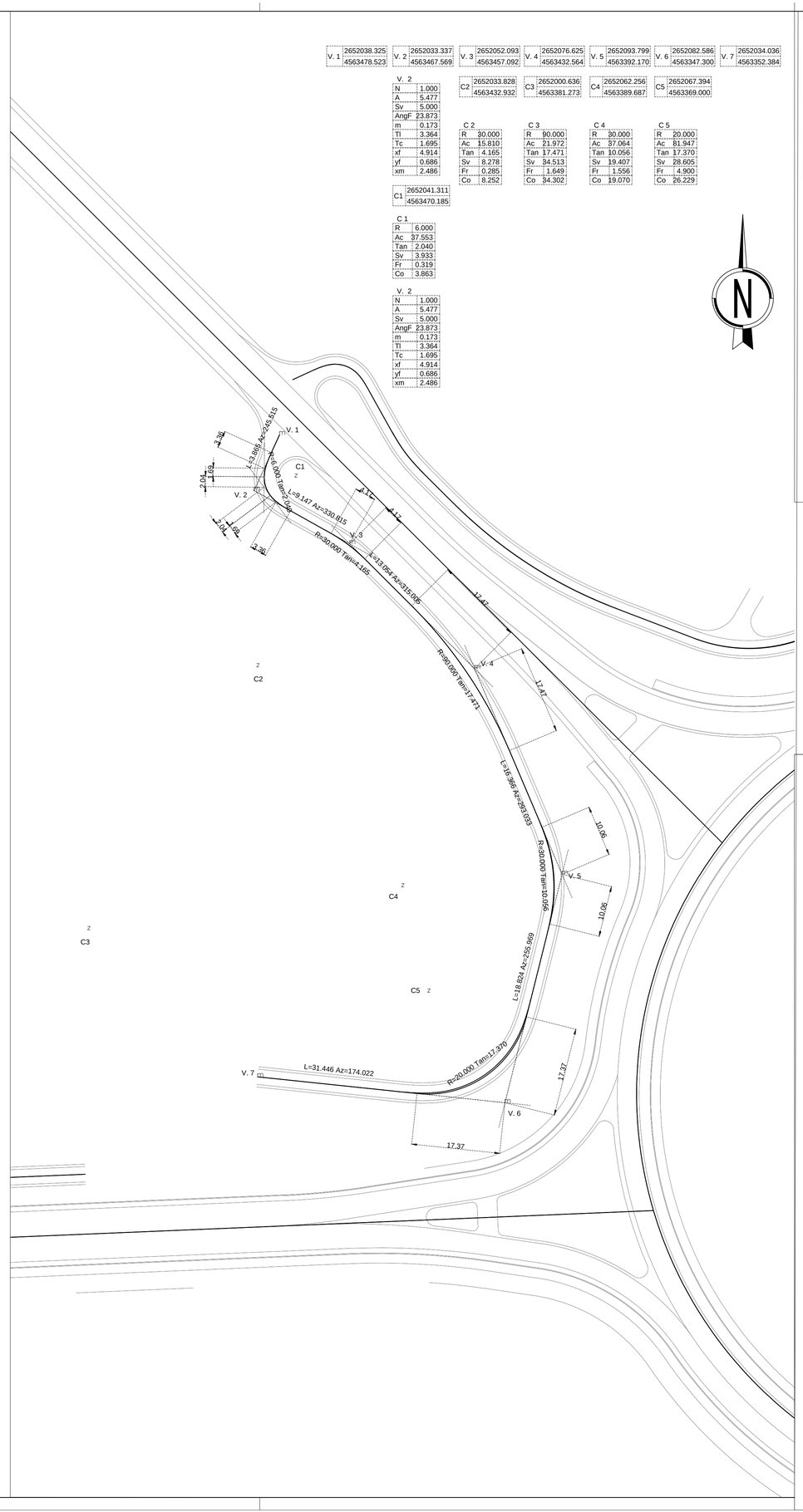

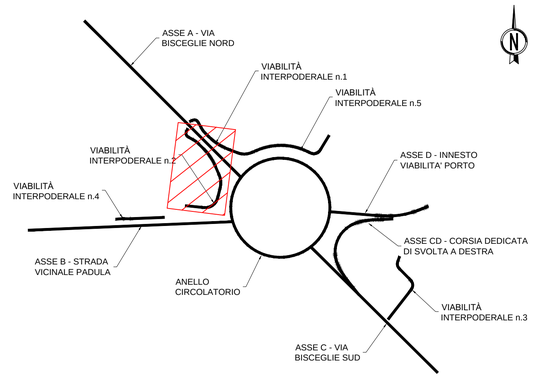

LEGENDA

- CORDOLO DI SEPARAZIONE PISTA CICLABILE
- MARCIAPIEDE
- PISTA CICLABILE
- FOSSO DI GUARDIA
- RINATURALIZZAZIONE
- xN ACCESSO ESISTENTE

anas GRUPPO FS ITALIANE — *Direzione Progettazione e Realizzazione Lavori*

S.S. 16 "ADRIATICA": TRONCO BARLETTA - BARI

Lavori di completamento delle aste di collegamento tra la S.S. 16 "Adriatica" e la litoranea (ex SS 16) a nord ed a sud di Molfetta ed a sud di Giovinazzo lungo il tratto tra il km 774+200 ed il km 785+600

Sistemazione funzionale Rotatoria e assi viari di collegamento tra il nuovo porto commerciale e le zone produttive e la S.S. 16 bis

PROGETTO DEFINITIVO

COD. BABA016ASTENS

PROGETTAZIONE: ANAS - STRUTTURA TERRITORIALE PUGLIA

IL PROGETTISTA E COORDINATORE DELLA SICUREZZA IN FASE DI PROGETTAZIONE
Ing. Alberto SANCHIRICO

GRUPPO DI LAVORO
Geom. Fiorentino AGRIMANO
Geom. Michele VELOCE

IL GEOLOGO
Dott. Pasquale SCORCIA

IL RESPONSABILE DEL PROCEDIMENTO
Ing. Massimiliano FIDENZI

RESPONSABILE STRUTTURA TERRITORIALE: PROGETTAZIONE
Ing. Vincenzo MARZI

ATTIVITA' DI SUPPORTO
PROGETTAZIONE: RTP
CAPOGRUPPO MANDATARIA:
SETAC S.r.l.
Servizi & Engineering: Trasporti Ambiente Costruzioni
Via Don Guanella 15/B - 70124 Bari
Tel/Fax (2 linee) - +39 080 5027679
MANDANTI:
FONDAZIONE UNING
ITEC engineering
ARKE' INGEGNERIA s.r.l. Via Imperatore Traiano n.4 - 70126 Bari
Ing. Giovanni LAMPARELLI
Ing. Michele NOTARISTEFANO

ARCHEOLOGIA: Cooperativa CAST s.r.l. Arte Archeologia Storia del Territorio
Dott.ssa Archeologa Lucia CECI

ANELLO CIRCOLATORIO E VIABILITA' DI INNESTO

VIABILITÀ INTERPODERALI

Viabilità' interporderale 2 - Planimetria di progetto e tracciamento

CODICE PROGETTO (PROGETTO / LIV. PROG. / N. PROG.)	NOME FILE	REVISIONE	SCALA:
CVCM01 D 2001	S00_PS14_TRA_PP02_A.pdf CODICE ELAB. S00PS14TRAPP02	A	1:500

REV.	DESCRIZIONE	DATA	REDATTO	VERIFICATO	APPROVATO
A	EMISSIONE	Feb. 2021			