






- LEGENDA**
-  COLLETORE DI PROGETTO
 -  FOSSO DI GUARDIA
 -  POZZETTO A GRIGLIA
 -  POZZETTO CHIUSO
 -  DIREZIONE FLUSSO

Sanas
GRUPPO ES ITALIANE Direzione Progettazione e Realizzazione Lavori

S.S. 16 "ADRIATICA": TRONCO BARLETTA - BARI
Lavori di completamento delle aste di collegamento tra la S.S. 16 "Adriatica" e la litoranea (ex SS 16) a nord ed a sud di Molifetta ed a sud di Giovinazzo lungo il tratto tra il km 774+200 ed il km 785+600

Sistemazione funzionale Rotatoria e assi viari di collegamento tra il nuovo porto commerciale e le zone produttive e la S.S. 16 bis

PROGETTO DEFINITIVO COD. BABAD18ASTENS

PROGETTAZIONE: ANAS - STRUTTURA TERRITORIALE PUGLIA

L. PROGETTISTA E COORDINATORE DELLA SICUREZZA IN FASE DI PROGETTAZIONE Ing. Alberto SANCORICO	ATTIVITA' DI SUPPORTO PROGETTAZIONE: RUP INGEGNERIA: MANDACARA SETAC S.r.l. <small>Servizi di Progettazione, Tracce Ambientale, Calcolo</small> <small>Via San Costanzo, 108 - 70124 Bari</small> <small>Tel/Fax 080/201917</small>
GRUPPO DI LAVORO Geom. Flavio ANGIANO Geom. Michela VELECE	UNING ITEC ARKE <small>INGEGNERIA S.r.l.</small> <small>INGEGNERIA S.r.l.</small>
L. GEOLOGO Dott. Pasquale SCORICA	Ing. Giovanni LAMPARELLI Ing. Michele NOTARISTEFANO
L. RESPONSABILE DEL PROCEDIMENTO Ing. Massimiliano FERRI	ARCHITETTO: Cooperativa CAST S.r.l. Area Archeologica Storia del Territorio Dott. Antonio Antonucci - Lucia CECI
RESPONSABILE STRUTTURA TERRITORIALE: PROGETTAZIONE	

PROGETTO IDRAULICO
RACCOLTA ACQUE DI PIATTAFORMA
PLANIMETRIA IDRAULICA - Complanare SS 16 e Rotatoria Str. Vicinale San Pancrazio

CODICE PROGETTO	NOME FILE	REVISIONE	SCALA:
PROGETTO	P00_ID02_IDR_PP03_A.pdf		
CVMCM1	B 2001	P001B021DRPP03	A
			1:1000

A	EMISSIONE	Feb. 2021
REV.	DESCRIZIONE	DATA REDATTO VERIFICATO APPROVATO