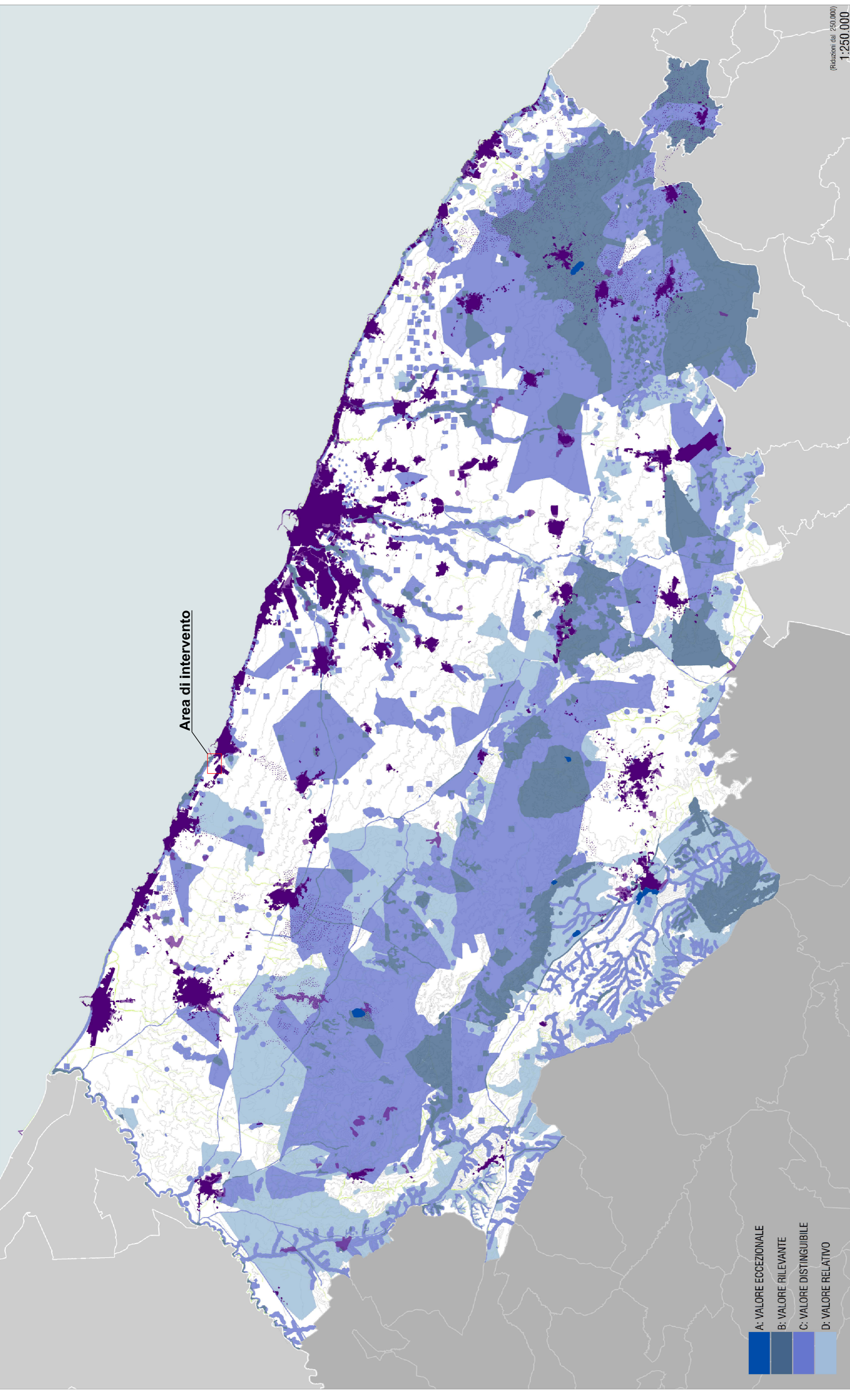
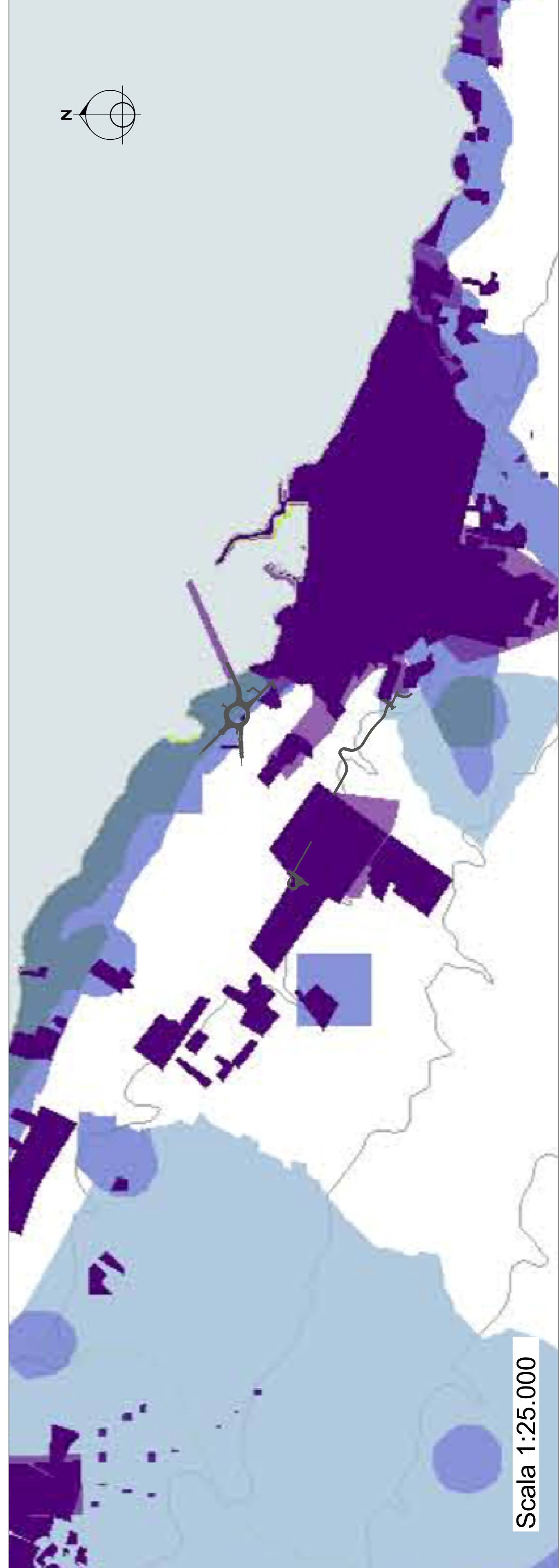
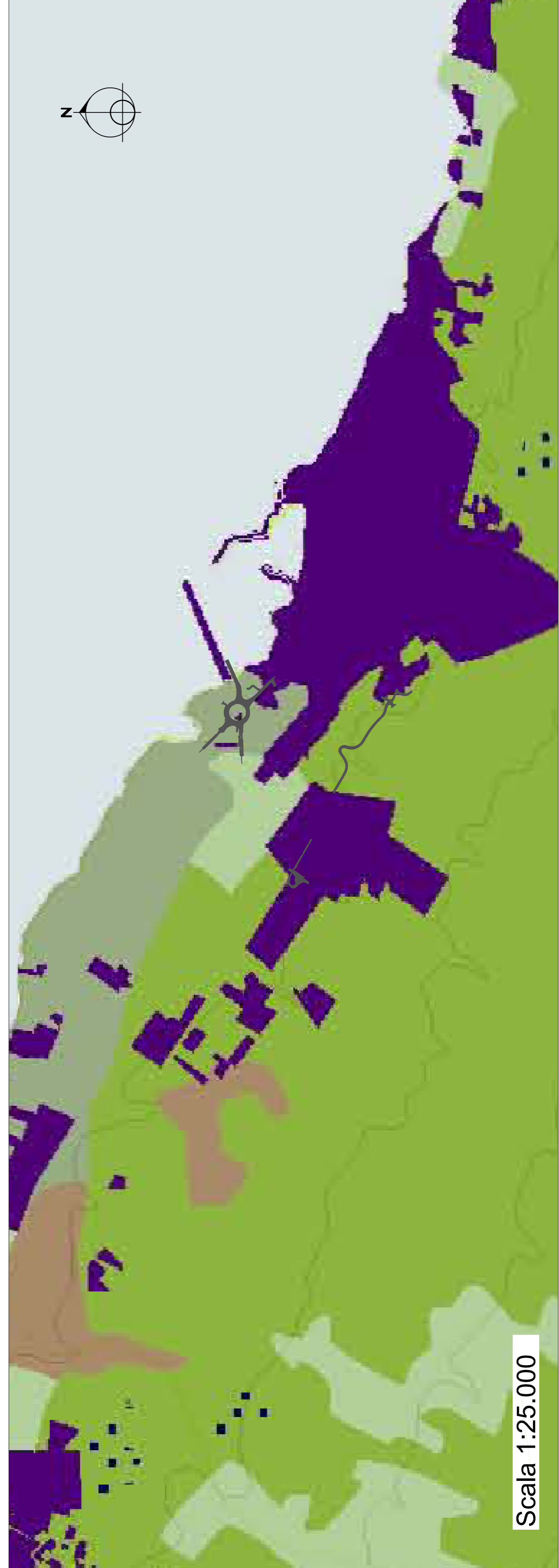


6.INTERAZIONI TERRITORIALI
Sistema insediativo / Superfici agricole 6.3



6. INTERAZIONI TERRITORIALI
Sistema insediativo/Ambiti Territoriali Estesi PUT/P.6.4



S.S. 16 "ADRIATICA": TRONCO BARLETTA - BARI

Lavori di completamento delle estre di collegamento tra la S.S. 16 "Adriatica" e la Ittiranea (ex SS 16) a nord ed a sud di Modifetta ed a sud di Giovinazzo lungo il tratto tra il km 74+200 ed il km 785+600

Sistemazione funzionale Rotatoria e assi viari di collegamento tra il nuovo porto commerciale e le zone produttive e la S.S. 16 bis

PROGETTO DEFINITIVO

COO. BARAGLASTERIS

PROGETTAZIONE: ARAS - STRUTTURA TERRITORIALE PUGLIA

ATTIVITÀ DI SUPERIORI

PROGETTAZIONE: ISP

PROGETTAZIONE: ISP

PROGETTAZIONE: ISP

PROGETTAZIONE: ISP

PROGETTAZIONE: ISP

PROGETTAZIONE: ISP

PROGETTAZIONE: ISP

PROGETTAZIONE: ISP

PROGETTAZIONE: ISP

PROGETTAZIONE: ISP

PROGETTAZIONE: ISP

PROGETTAZIONE: ISP

PROGETTAZIONE: ISP

PROGETTAZIONE: ISP

PROGETTAZIONE: ISP

PROGETTAZIONE: ISP

PROGETTAZIONE: ISP

PROGETTAZIONE: ISP

PROGETTAZIONE: ISP

PROGETTAZIONE: ISP

PROGETTAZIONE: ISP

PROGETTAZIONE: ISP

PROGETTAZIONE: ISP

PROGETTAZIONE: ISP

PROGETTAZIONE: ISP

PROGETTAZIONE: ISP

PROGETTAZIONE: ISP

PROGETTAZIONE: ISP

PROGETTAZIONE: ISP

PROGETTAZIONE: ISP