

SEGNALAZIONE ARCHITETTONICA
 Tipo di sito: Casino
 Denominazione: SS. Filippo e Giacomo

PAESAGGIO RURALE
 "Parco Agricolo Multifunzionale di
 Valorizzazione delle torri e dei casali
 del Nord Barese"

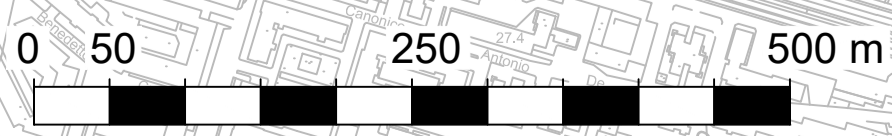
SEGNALAZIONE ARCHITETTONICA
 Tipo di sito: Casino
 Denominazione: Madonna dei Martiri

BENE PAESAGGISTICO
 "Territori costieri"






**AREA DI NOTEVOLE INTERESSE
 PUBBLICO ai sensi della L. 1497/39**
 Cod. Rif. Regionale PAE0007
 "Dichiarazione di notevole interesse
 pubblico della fascia costiera e del centro
 storico nel comune di Molfetta (Bari)"

VINCOLO ARCHITETTONICO
 ai sensi della L. 1089/39
 Fabbricato sec. xvi in "Fondo Giuggiolo"

VINCOLO ARCHEOLOGICO
 ai sensi della L. 1089/39
 PULO DI MOLFETTA



LEGENDA VINCOLI

-  Segnalazione o vincolo architettonici e relativa area di rispetto
-  Vincolo archeologico
-  Bene paesaggistico - Territori costieri
-  Paesaggio rurale
-  Aree di notevole interesse pubblico ai sensi della L. 1497/39



S.S. 16 "ADRIATICA": TRONCO BARLETTA - BARI
 Lavori di completamento delle aste di collegamento tra la S.S. 16 "Adriatica" e la litoranea (ex SS 16) a nord ed a sud di Molfetta ed a sud di Giovinazzo lungo il tratto tra il km 774+200 ed il km 785+600
 Sistemazione funzionale Rotatoria e assi viari di collegamento tra il nuovo porto commerciale e le zone produttive e la S.S. 16 bis

PROGETTO DEFINITIVO COD. BABA016ASTENS

PROGETTAZIONE: ANAS - STRUTTURA TERRITORIALE PUGLIA

IL PROGETTISTA E COORDINATORE DELLA SICUREZZA IN FASE DI PROGETTAZIONE Ing. Alberto SANCIROICO	ATTIVITA' DI SUPPORTO PROGETTAZIONE: RTP CAPOGRUPPO MANDATARIA: SETAC S.r.l. <small>Servizi & Engineering: Trasporti Ambiente Costuzioni</small> <small>Via Don Guirello 15/B - 70124 Bari</small> <small>Tel/Fax (080) - 439.080.302/319</small>
GRUPPO DI LAVORO Geom. Fiorentino AGRIMANO Geom. Michele VELOCE	MANDATI:   
IL GEOLOGO Dott. Pasquale SCORCIA	Ing. Giovanni LAMPARELLI
IL RESPONSABILE DEL PROCEDIMENTO Ing. Massimiliano FIDENZI	Ing. Michele NOTARISTEFANO
RESPONSABILE STRUTTURA TERRITORIALE: PROGETTAZIONE Ing. Vincenzo MARZI	ARCHEOLOGIA: Cooperativa CAST s.r.l. Arta Archeologia Storica del Territorio Dott.ssa Archeologa Lucia CECI

STUDIO PRELIMINARE AMBIENTALE
STRUMENTI DI PIANIFICAZIONE E SISTEMA VINCOLISTICO
 Carta dei vincoli

CODICE PROGETTO		NOME FILE		REVISIONE	SCALA:
PROGETTO	LIV. PROG. N. PROG.	TOO_IAO1_AMB_CT02_A.pdf			
CVC	MO1	0	2001	A	1:5000
CODICE ELAB.		TOOIAO1AMBCT02			
A	EMISSIONE	Feb. 2021			
REV.	DESCRIZIONE	DATA	REDATTO	VERIFICATO	APPROVATO