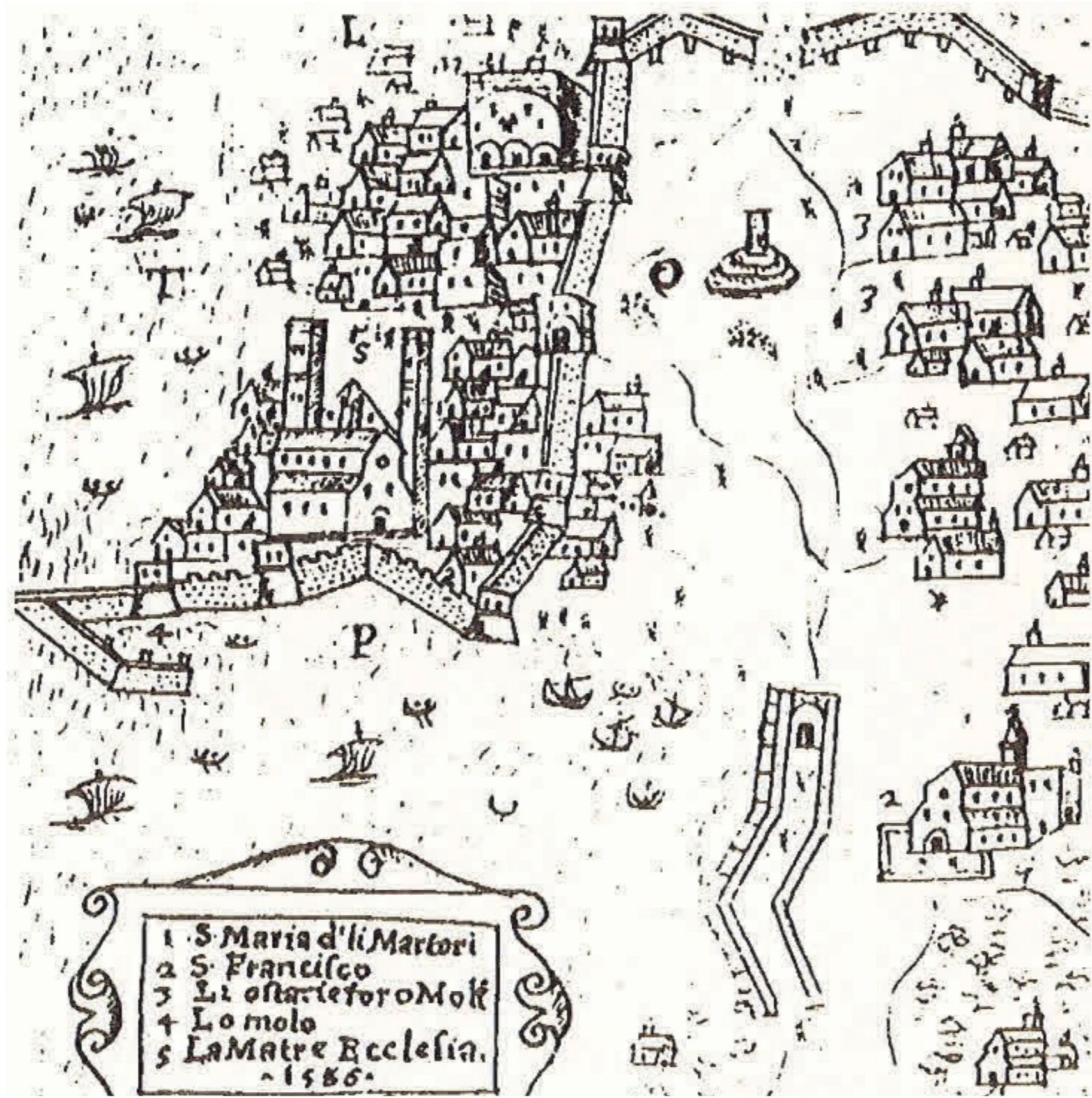
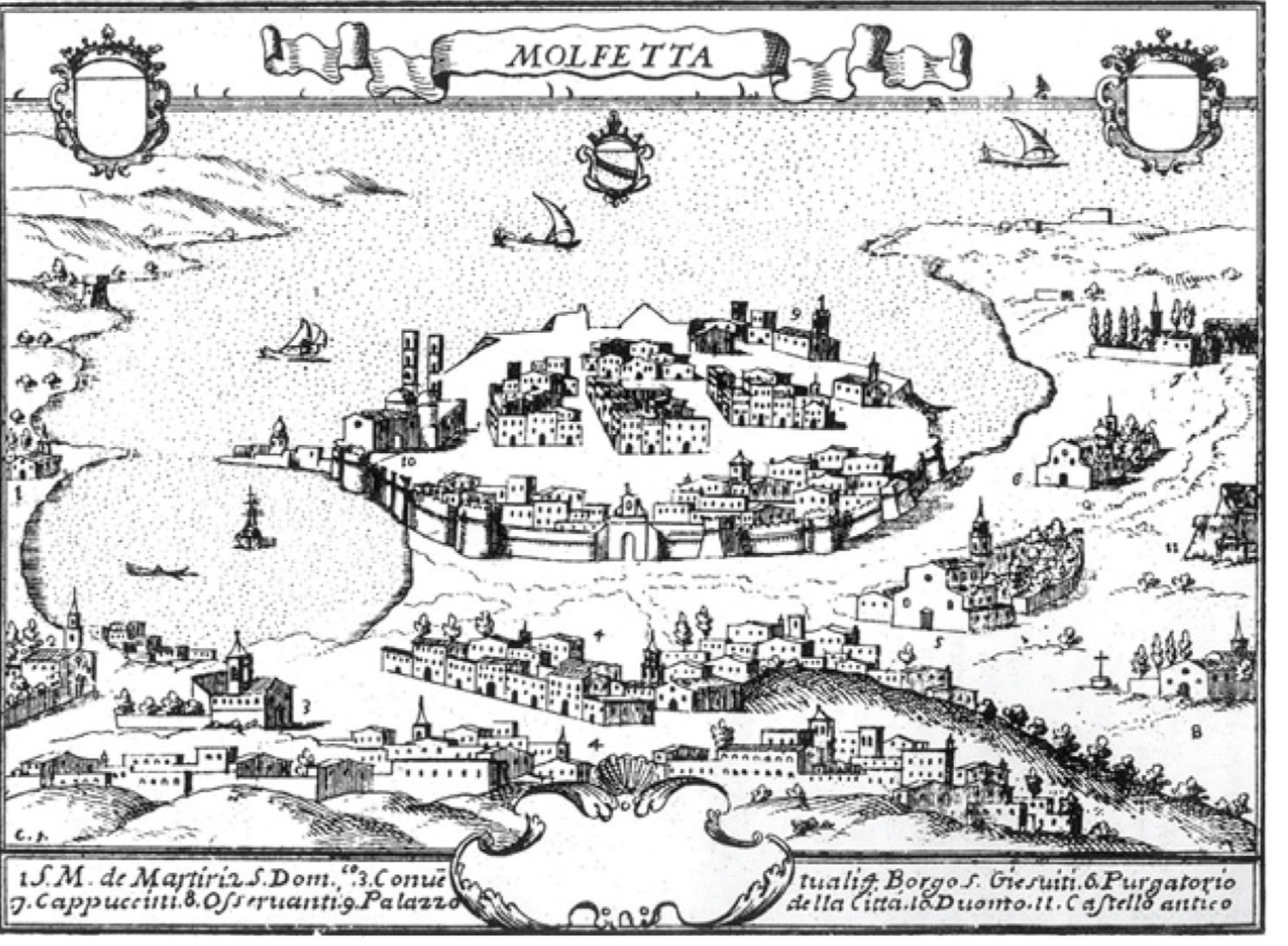



1526, Piri Re' Is, Atlante Kitab-i Bahriyye



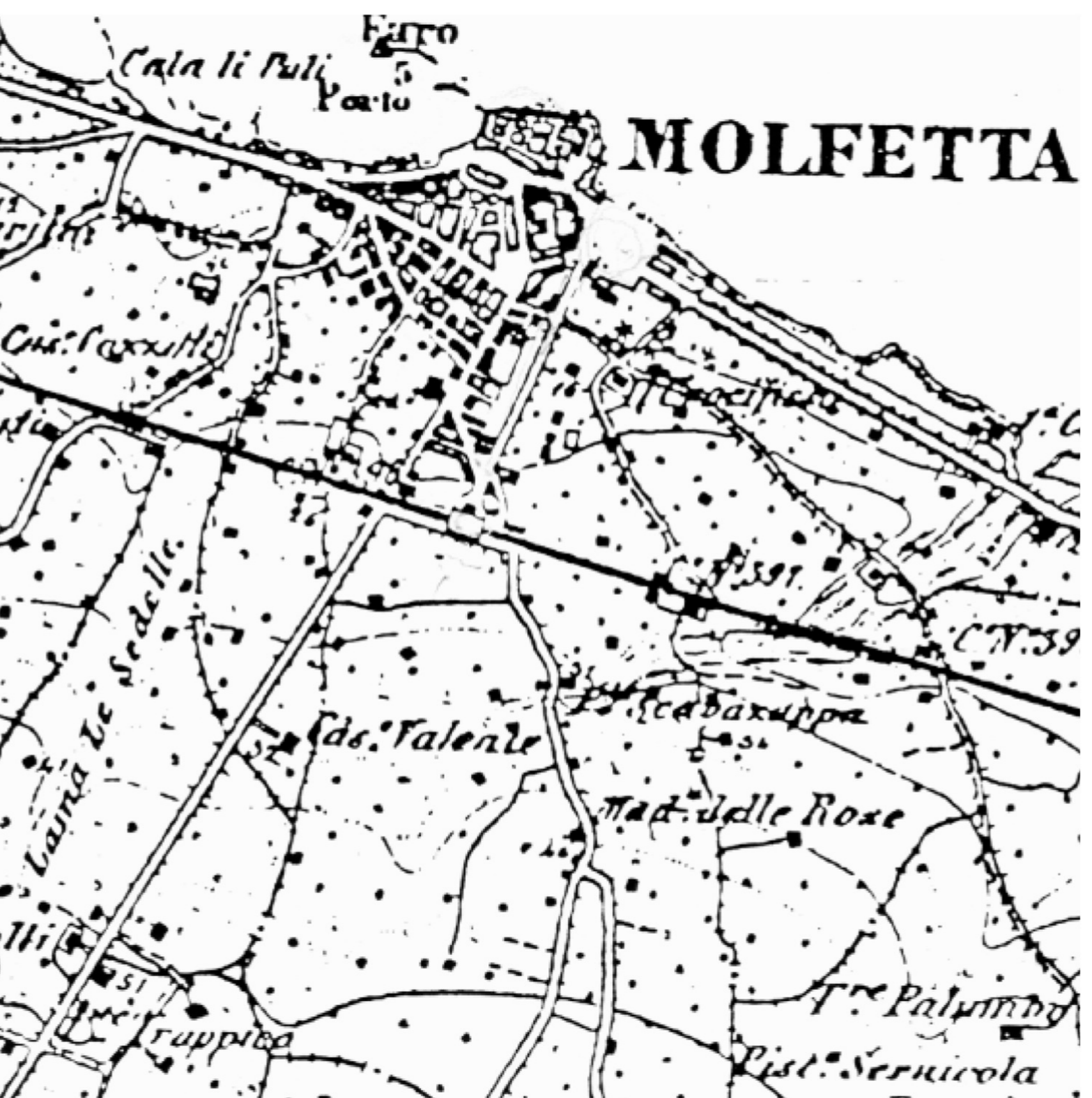
1532, Biblioteca Angelica di Roma



1703, G.B. Pacicheli



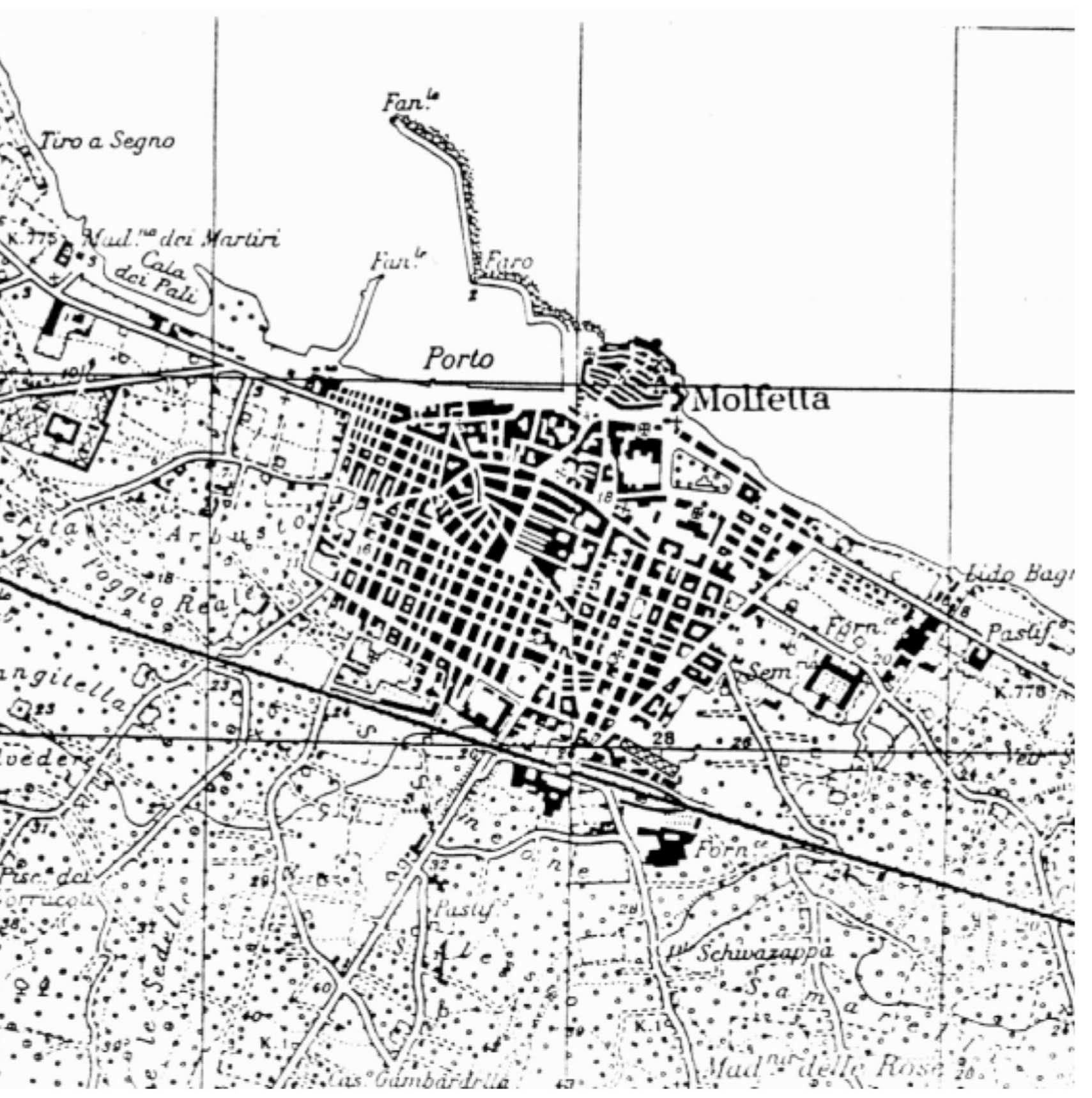
1790, Arch. G. Gimma, veduta prospettica strada consolare



1874, I.G.M.



1912, I.G.M.



1949, I.G.M.



1955, Ente Topografico Aerofotogrammetrico



1889, G. Valente, Piano Regolatore



1927, G. Valente, Piano regolatore di ampliamento



1973, R. Pane, Piano Regolatore Generale



1982, Piano Poliennale di Attuazione



1987, Aereofotogrammetrico

  
Città di MOLFETTA  
Settore Territorio

ADEGUAMENTO DEL P.R.G.C. AL P.P.T.R.  
Art. 97 NTA del Piano Paesaggistico Territoriale Regionale

Serie 3  
STRUTTURA RICOGNITIVA E VALUTATIVA  
DELL'ADEGUAMENTO  
(Serie delle descrizioni strutturali di sintesi e  
delle interpretazioni identitarie e statutarie)

3.4bis Evoluzione della "forma Urbis"

Sindaco **Tommaso Minervini**  
Assessore all'Urbanistica **Pietro Mastropasqua**  
Dirigente settore territorio e RUP Ing. **Alessandro Binetti**  
Supporto esterno alla progettazione Ing. **Mario Emilio de Gennaro**,  
Geom. **Alessandro de Robertis**  
Supporto tecnico esterno al RUP Arch. **Giambattista del Rosso**,  
Ing. **Domenico Modugno**,  
Geom. **Vito Pappagallo**

Luglio 2020