

**COMUNE DI MOLFETTA**  
Città Metropolitana di Bari  
Via Martiri di Via Fani, 2/b, 70056 Molfetta - BA



**REALIZZAZIONE E GESTIONE DI UN PROGETTO INTEGRATO DI SISTEMI E SERVIZI TECNOLOGICI PER LA CITTÀ INTELLIGENTE PER IL COMUNE DI MOLFETTA**

**Il Committente:** *Responsabile Unica del Procedimento*  
**COMUNE DI MOLFETTA**  
Via Martiri di Via Fani, 2/b, 70056 Molfetta - BA  
Ing. Alessandro Binetti

**Il Concessionario:** *Il Procuratore*  
**Melficta Intelligentes s.r.l.**  
Via Sissaneli n. 42 - 70124 Bari -  
P. IVA 08473960725  
Pec: melfictaintelligentes@legalmol.it  
Vito Moramarco

**Le Imprese Esecutrici:**

**CREASYS S.p.A.**  
Piazza Albania  
00153 Roma RM

**cooperservice group**  
Via Rochdale, 5  
42122 Reggio Emilia

**Cooperservice s.coop.p.A.**  
Via Rochdale, 5  
42122 Reggio Emilia

**La Progettazione**

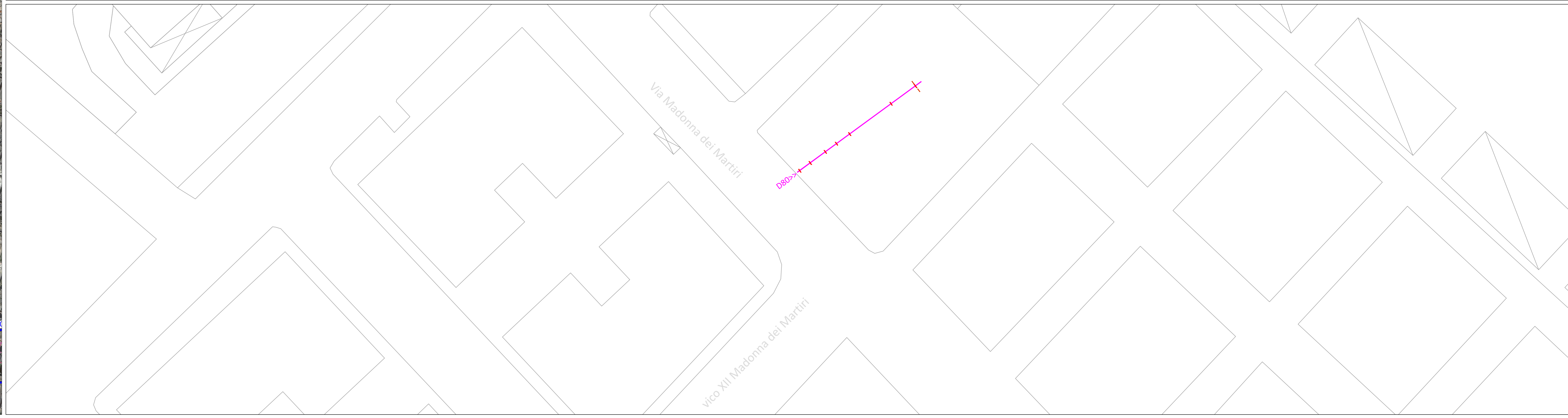
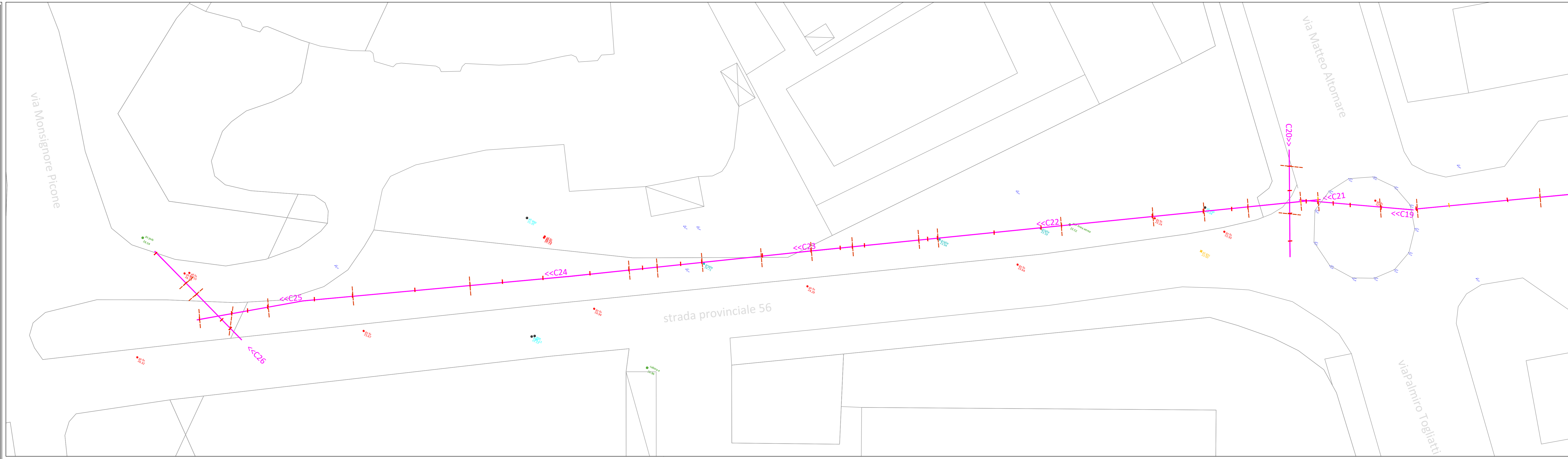
**Team di Progettazione**  
Ing. Maurizio Fatti  
Ing. Alessio Gialli  
Ing. Giulio Madaro  
Arch. Pasquale Maria Russo  
Arch. Eleonora Capalunzo

Ing. Giulio Madaro  
Ing. Pierpaolo Madaro






**PROGETTO ESECUTIVO**

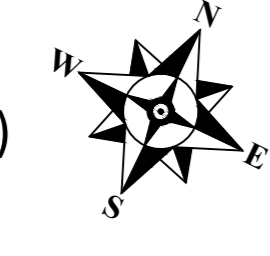
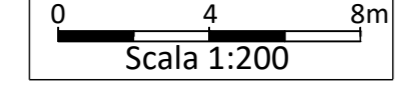
**Descrizione:**  
**IMPIANTO DI PUBBLICA ILLUMINAZIONE**  
Planimetria con individuazione delle interferenze

TAV. **EG\_01\_14**  
SCALA **1:200**  
DATA: LUGLIO 2022



**LEGENDA**

-  TRACCE LINEE GEORADAR (ANTENNA 600 MHz)
-  RIFLESSIONI RADAR INTENSE
-  RIFLESSIONI RADAR POCO INTENSE
-  SOTTOSERVIZI NON DEFINITI PER TIPOLOGIA (PRESENTI FINO A 1.00 METRO DI PROFONDITA')
-  RILIEVO GPS DELLE INTERFERENZE VISIBILI

Scala 1:200

**PLANIMETRIA DI INQUADRAMENTO - SCALA 1:5000**

