

AGGIORNAMENTO ED INTEGRAZIONE DEL REGOLAMENTO COMUNALE PER LE OCCUPAZIONI DI SPAZI ED AREE PUBBLICHE [APPROVATO CON D.C.C. 75 DEL 10.11.1994] E S.M.I. RELATIVO ALLE OCCUPAZIONI DI LOCALI DI PUBBLICO ESERCIZIO DI SOMMINISTRAZIONE DI ALIMENTI E BEVANDA



SINDACO

TOMMASO MINERVINI

ASSESSORI

ANTONIO ANCONA
ASSESSORE MARKETING TERRITORIALE, COMMERCIO ECONOMIA DEL MARE E DELL'AGRO
AVV. PIETRO MASTROPASQUA
ASSESSORE URBANISTICA, INNOVAZIONI TECNOLOGICHE

RESPONSABILE DEL PROCEDIMENTO

ING. ALESSANDRO BINETTI
DIRIGENTE SETTORE TERRITORIO COMUNE DI MOLFETTA

SUPPORTO AL RUP

ARCH. ING. FABIO MASTROFILIPPO
VIA MUSCATI 46 70056 MOLFETTA (APPC BARI n.2905)
T.349 4904385 - fabio.mastrofilippo@libero.it









ALLEGATO

3

DESCRIZIONE **Individuazione ambiti urbani di dettaglio**
Strade e piazze rilevanti
ZTL e aree pedonali

SCALA **1:5000**

DATA E AGGIORNAMENTI **Febbraio 2018**
agg. Aprile 2020

-  tessuto urbano privo di marciapiedi - **Zona a traffico limitato in Centro Storico**
-  tessuto urbano privo di marciapiedi - **Zona a traffico limitato di progetto in Quartiere Catacombe**
-  area pedonale attualmente vigente
-  Strade e piazze di particolare rilievo storico-architettonico, vincolate ope legis ai sensi della lettera g), comma 4, art.10 del D.Lgs. 42/2004
-  Ambito urbano di dettaglio **Centro Storico e Piazza Garibaldi** (vd. Allegato 04)
-  Ambito urbano di dettaglio **Corso Umberto I** (vd. Allegato 05)
-  Ambito urbano di dettaglio **Quartiere Catacombe e Piazza Paradiso** (vd. Allegato 06)
-  Ambito urbano di dettaglio **Viale Pio XI** (vd. Allegato 07)

