



CITTÀ METROPOLITANA DI BARI

SERVIZIO PIANIFICAZIONE TERRITORIALE GENERALE - DEMANIO - MOBILITA' E VIABILITA'

Rettifica di curve pericolose sulla S.P. 56 "Molfetta-Ruvo"

PROGETTO DEFINITIVO

RILIEVO CELERIMETRICO
su CATASTALE

ALLEGATO

D.2.2

PROGETTISTA

Geom. Capo Salvatore MINAFRA

COLLABORATORI

Geom. Francesco Tedeschi

SCALA

1:500

COORDINATORE della SICUREZZA

Geom. Capo Salvatore MINAFRA

TECNICO ESTIMATORE

Geom. Capo Domenico Mastromatteo

DATA **23/11/2021**

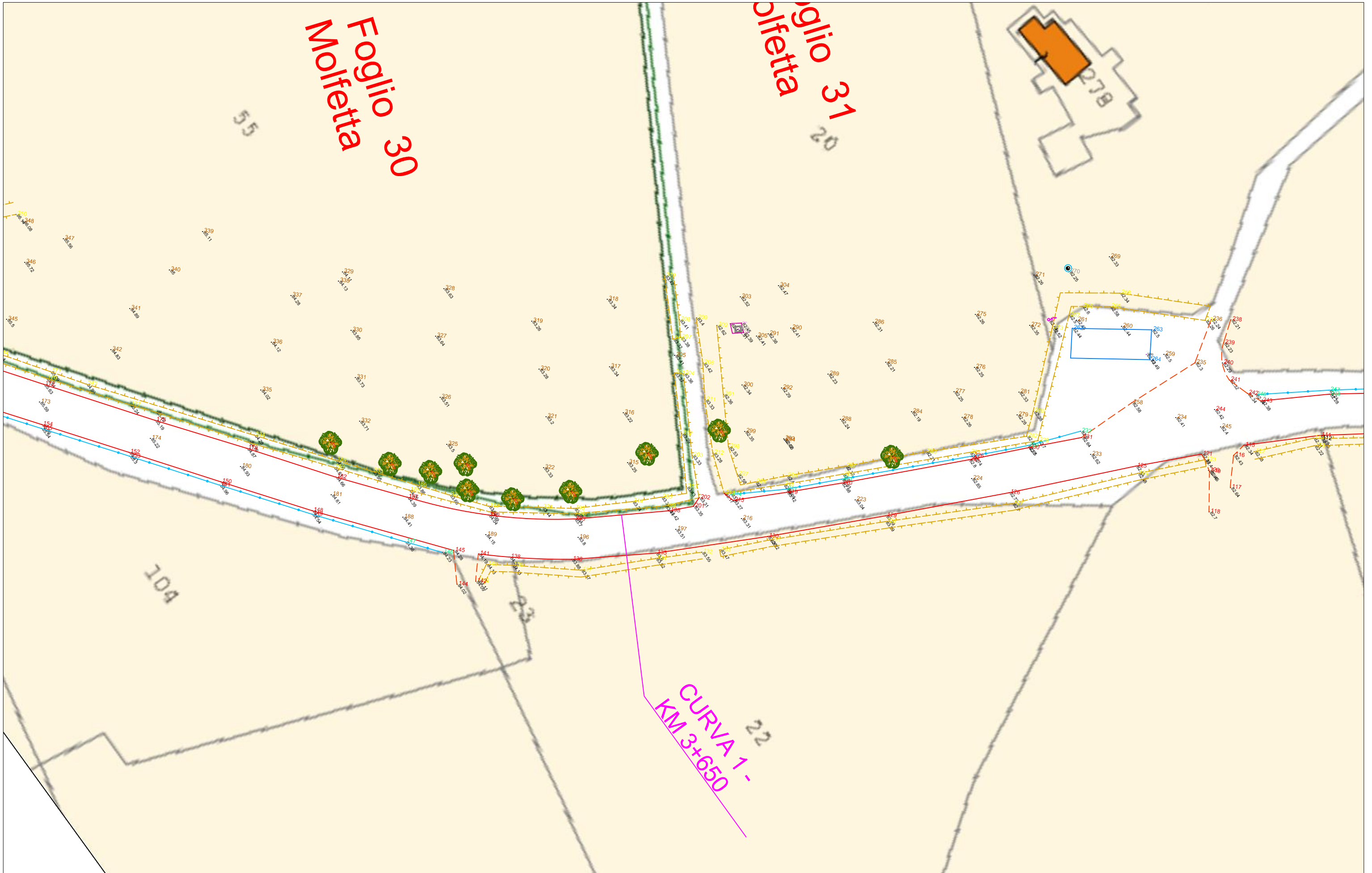
RESPONSABILE DEL PROCEDIMENTO

Ing. Maurizio MONTALTO

PROG. N° **64/V**

Foglio 30
Molfetta

Foglio 31
Molfetta



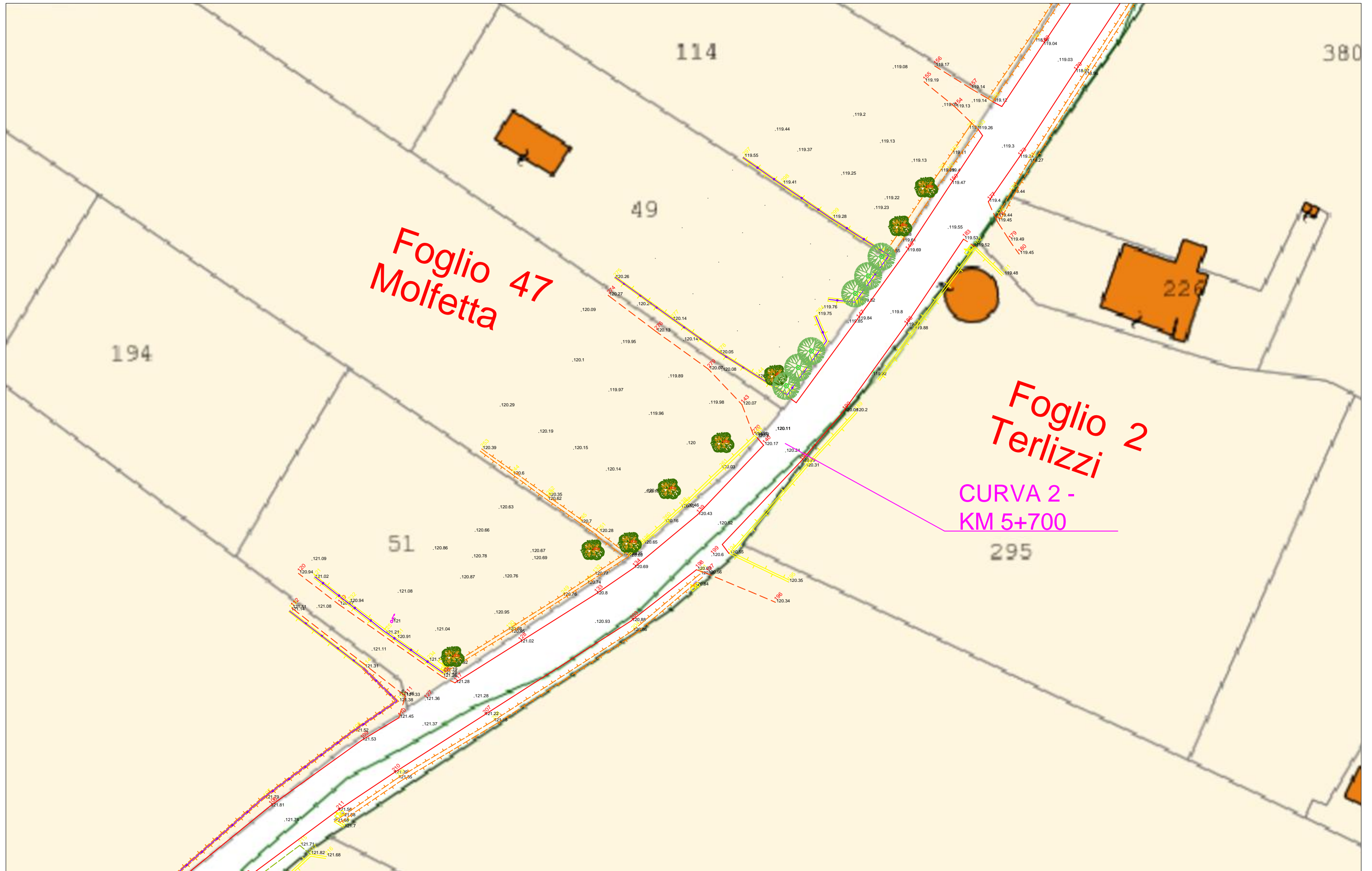
CURVA 1 -
KM 3+650

104

22

278

55



114

380

49

Foglio 47
Molfetta

226

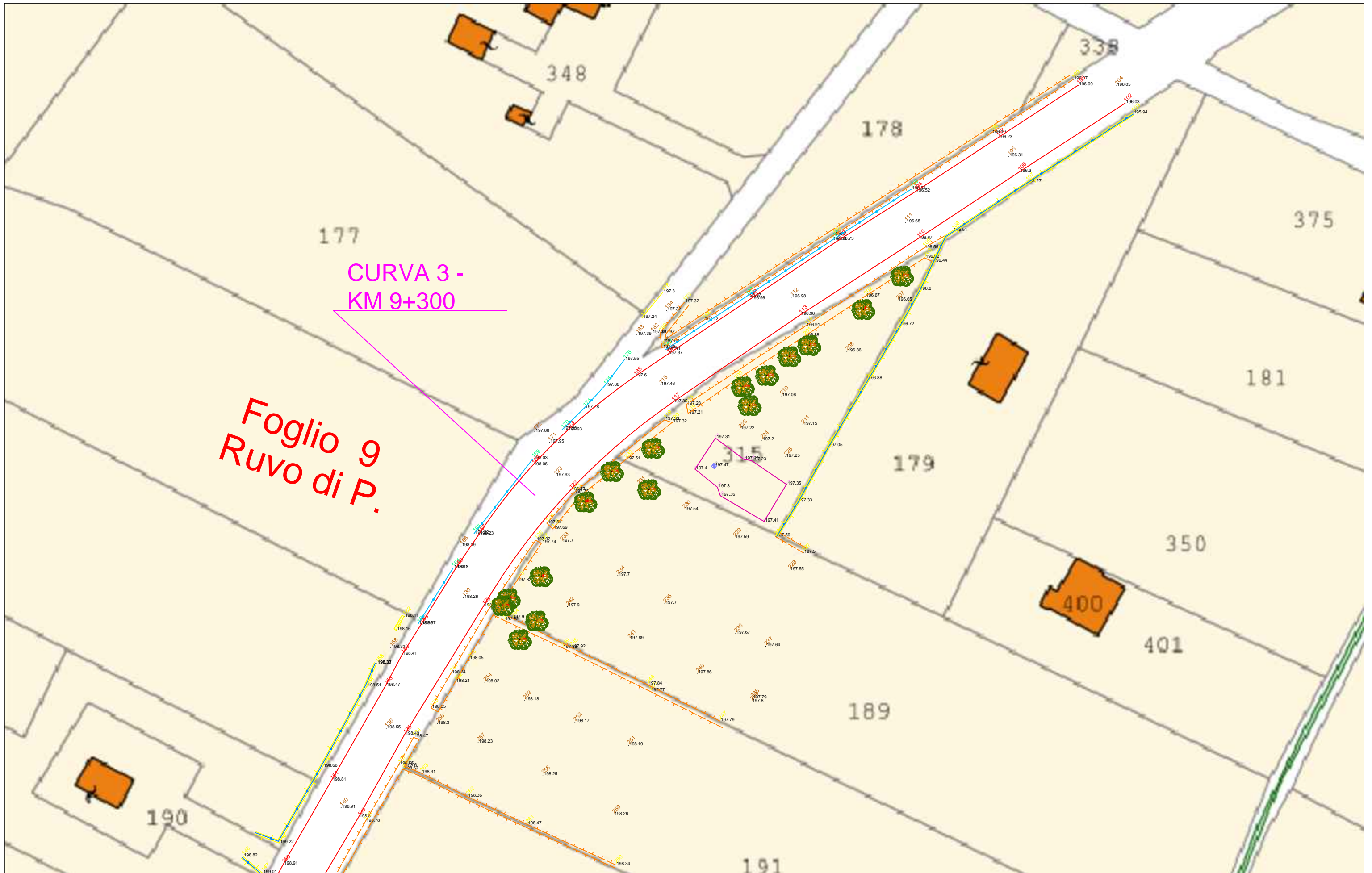
Foglio 2
Terlizzi

CURVA 2 -
KM 5+700

295

194

51



CURVA 3 -
KM 9+300

Foglio 9
Ruvo di P.