



CITTÀ METROPOLITANA DI BARI

SERVIZIO PIANIFICAZIONE TERRITORIALE GENERALE - DEMANIO - MOBILITA' E VIABILITA'

Rettifica di curve pericolose sulla S.P. 56 "Molfetta-Ruvo"

PROGETTO DEFINITIVO

PLANIMETRIA DI PROGETTO
su AEROFOTOGRAMMETRICO

ALLEGATO

D.3.2

PROGETTISTA

Geom. Capo Salvatore MINAFRA

COLLABORATORI

Geom. Francesco Tedeschi

SCALA

1:1.000

COORDINATORE della SICUREZZA

Geom. Capo Salvatore MINAFRA

TECNICO ESTIMATORE

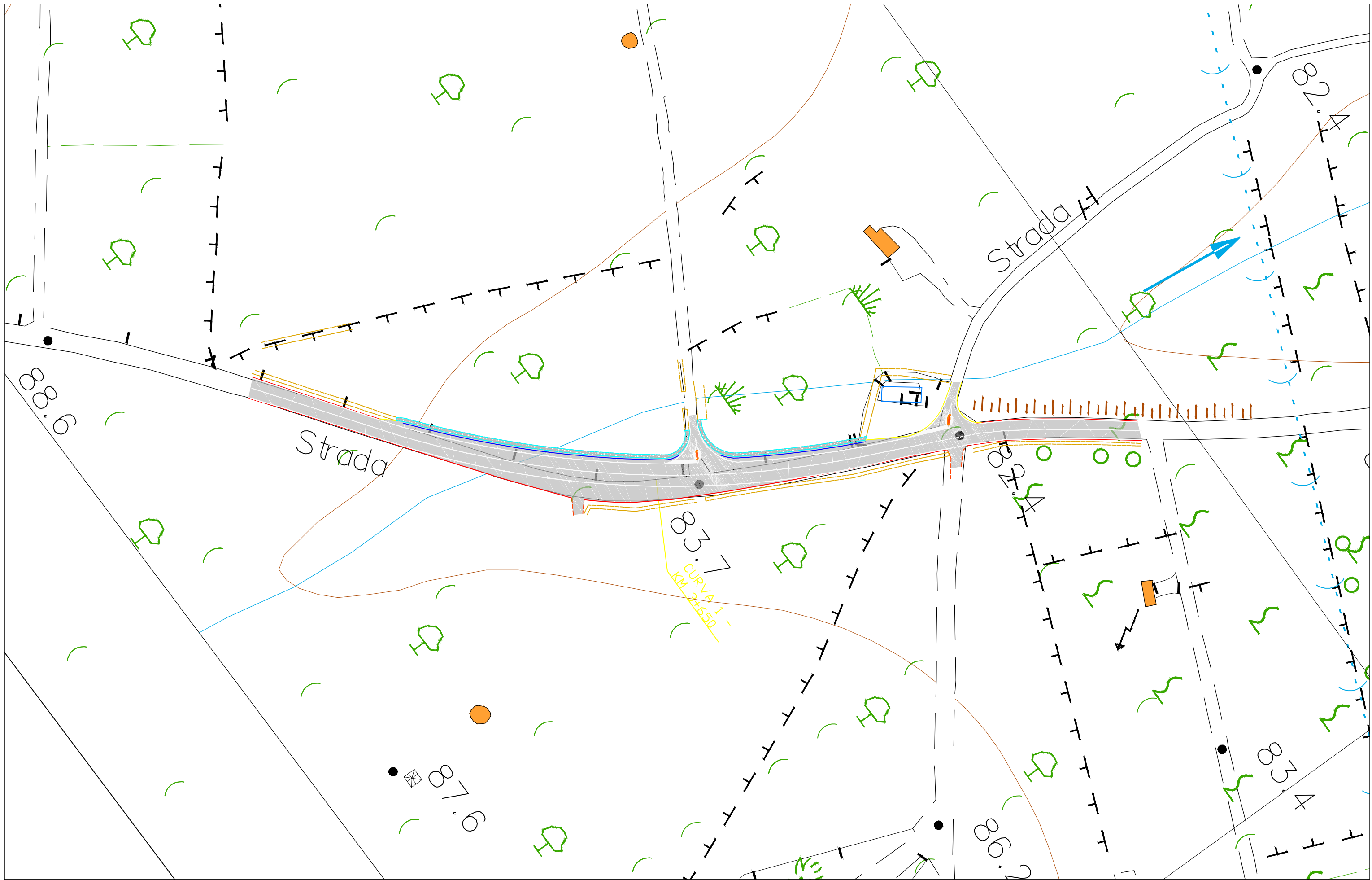
Geom. Capo Domenico Mastromatteo

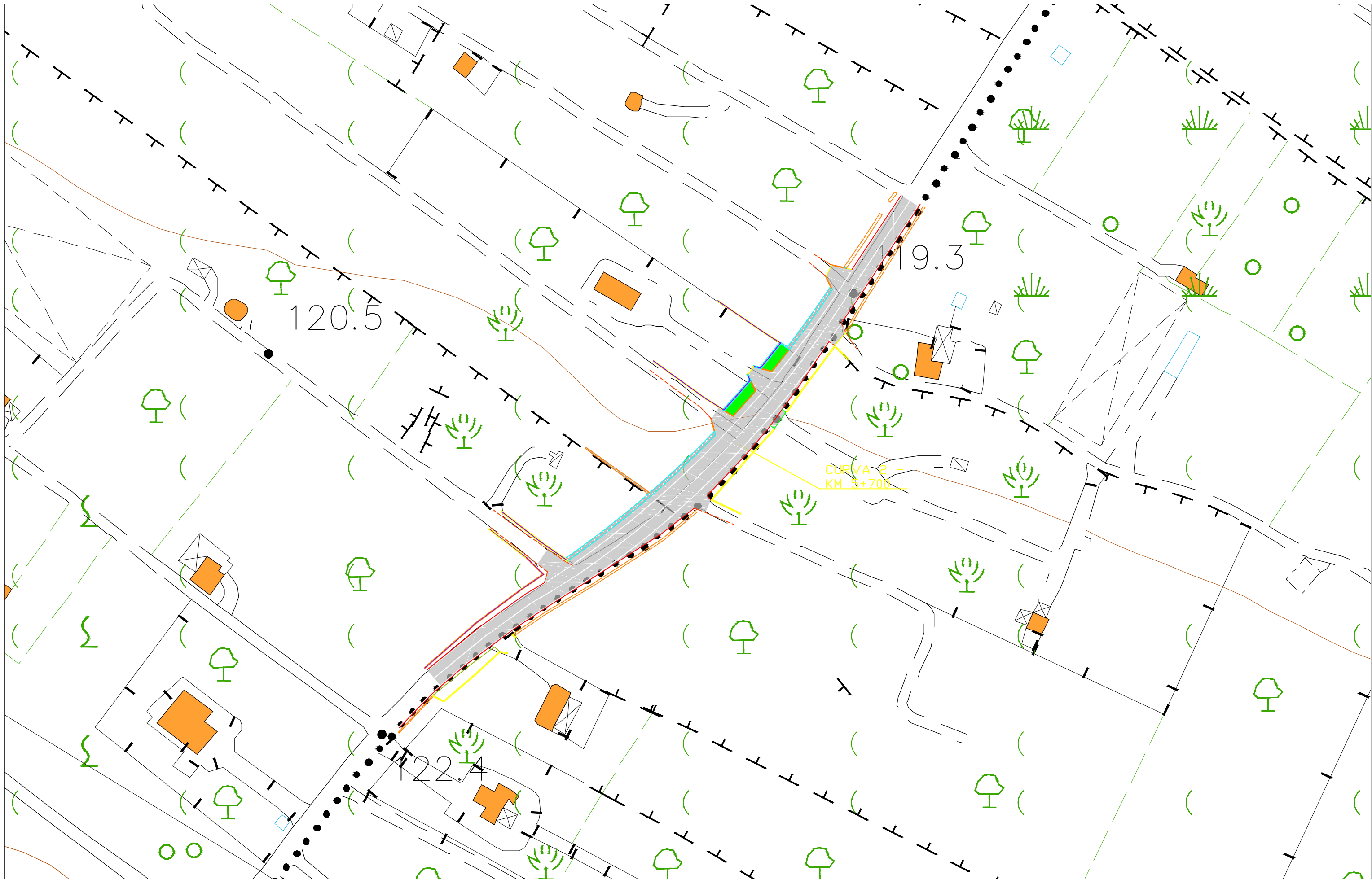
DATA 23/11/2021

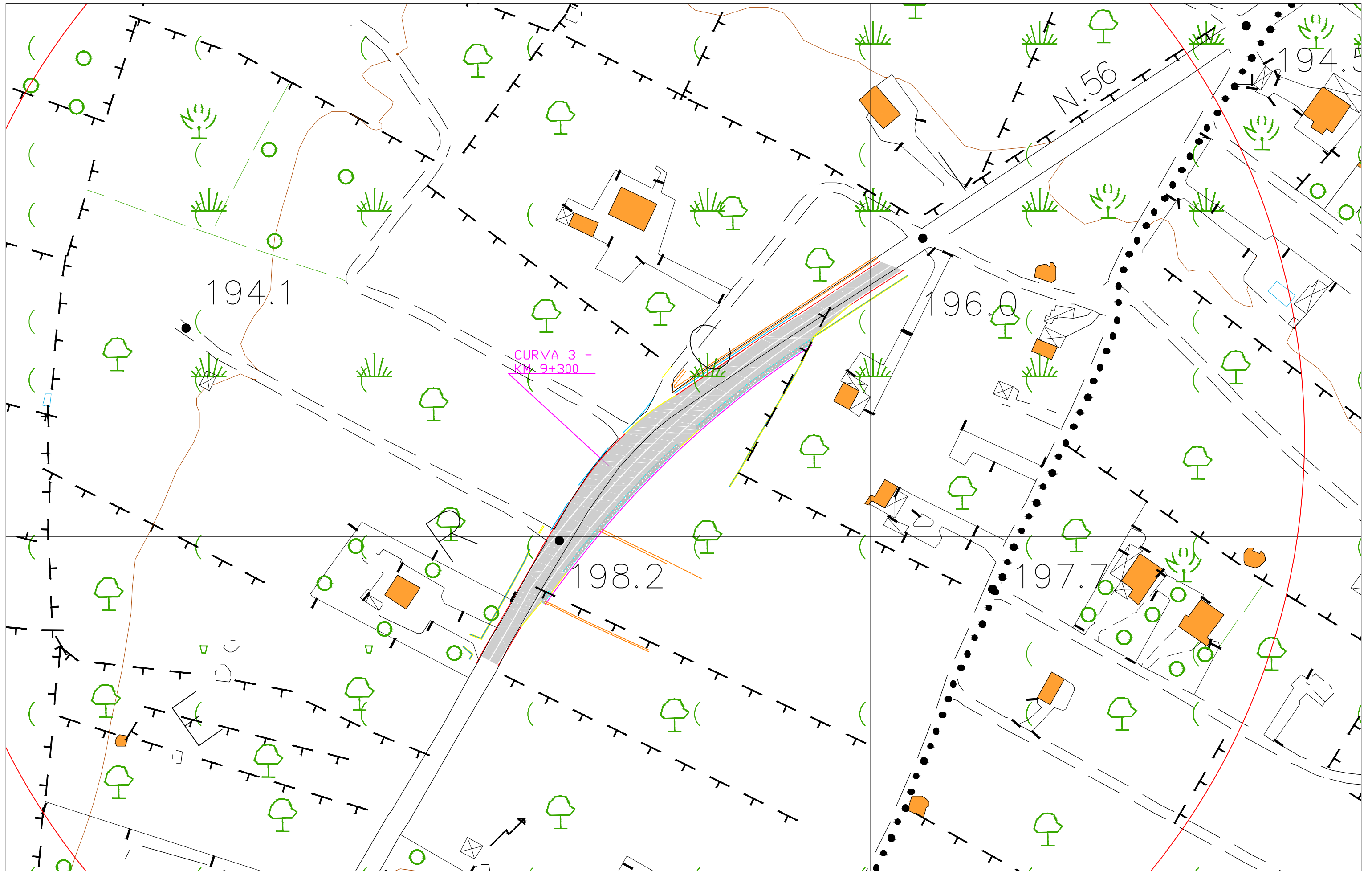
RESPONSABILE DEL PROCEDIMENTO

Ing. Maurizio MONTALTO

PROG. N° 64/V







194.1

CURVA 3 -
KM 9+300

196.0

198.2

197.7

194.5