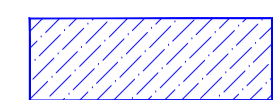






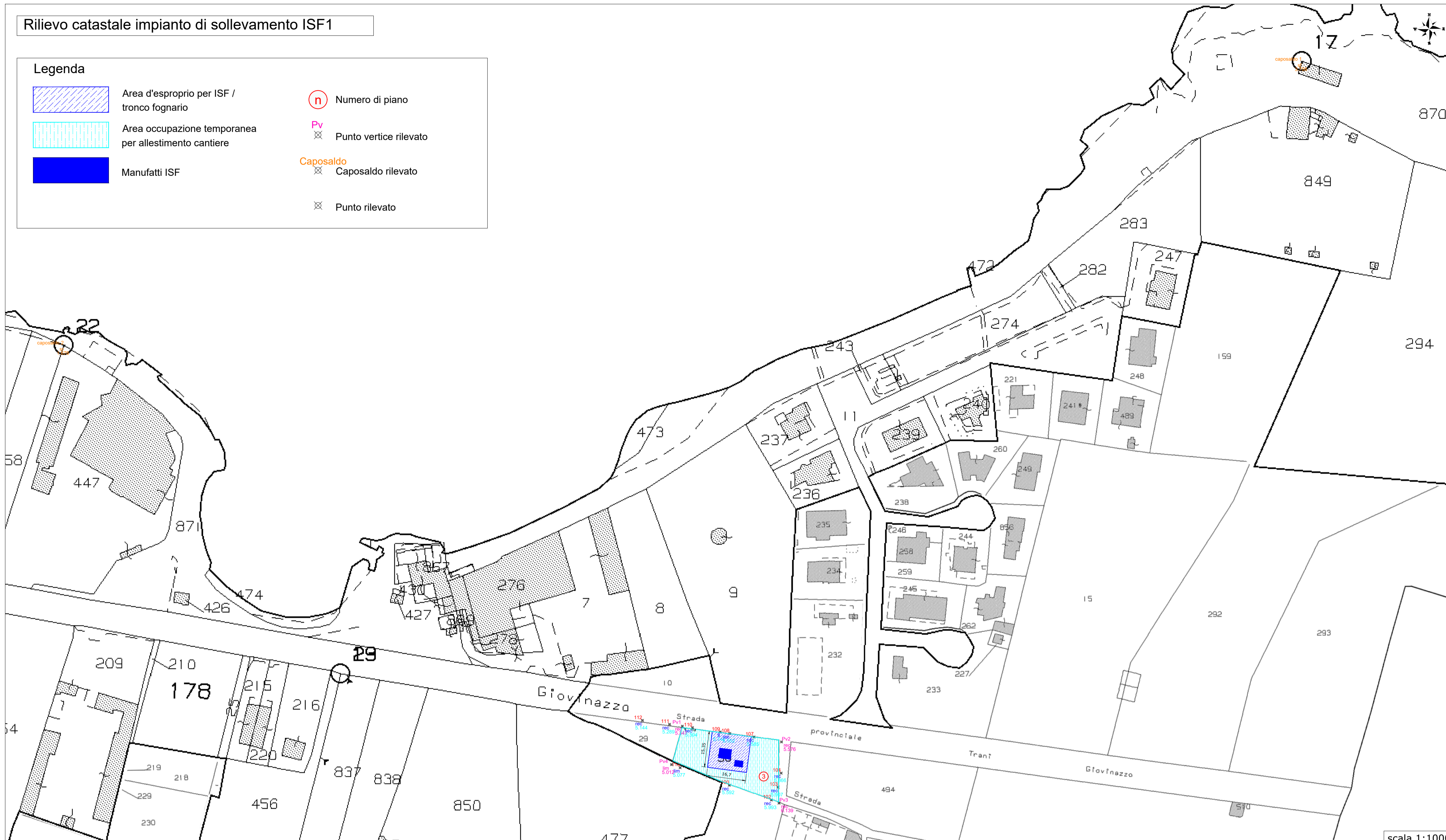


Rilievo catastale impianto di sollevamento ISF1

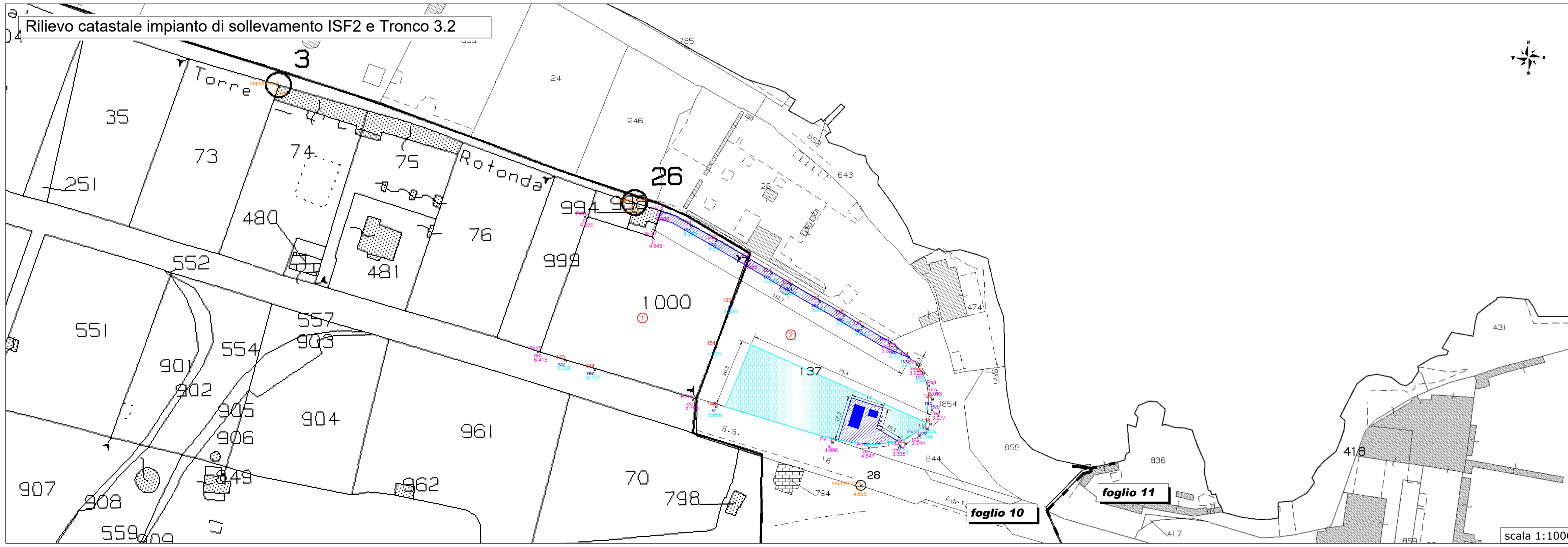
Legenda

-  Area d'esproprio per ISF / tronco fognario
-  Area occupazione temporanea per allestimento cantiere
-  Manufatti ISF
-  Numero di piano
-  Punto vertice rilevato
-  Caposaldo rilevato
-  Punto rilevato



scala 1:1000

Rilievo catastale impianto di sollevamento ISF2 e Tronco 3.2



scala 1:1000

Sistema di coordinate WGS84 - UTM 33N			
Caposaldo	X	Y	Quota altimetrica (mt. s.l.m.)
Caposaldo 1	P.F. 17 - Comune di Molfetta - Fig. 11		
Caposaldo 2	P.F. 22 - Comune di Molfetta - Fig. 11		
Caposaldo 3	P.F. 26 - Comune di Molfetta - Fig. 10		
Caposaldo 4	P.F. 3 - Comune di Molfetta - Fig. 10		
Caposaldo 5	P.F. 28 - Comune di Molfetta - Fig. 10		

Sistema di coordinate WGS84 - UTM 33N				
Punto vertice	X	Y	Quota altimetrica (mt. s.l.m.)	Tolleranza (+ - mt.)
Pv1	637103.171	4561376.582	5.347	0.56
Pv2	637145.317	4561369.902	5.576	1.52
Pv3	637144.261	4561343.891	6.139	0.54
Pv4	637098.566	4561360.268	5.012	1.73
Pv5	636280.718	4561631.105	4.055	0.73
Pv6	636336.144	4561598.406	3.327	0.69
Pv7	636346.985	4561589.722	3.029	0.19
Pv8	636351.473	4561581.543	3.093	0.60
Pv9	636352.865	4561572.118	3.277	1.60
Pv10	636347.937	4561562.262	2.744	1.74
Pv11	636340.270	4561557.973	3.338	1.83
Pv12	636328.188	4561557.243	4.547	1.44
Pv13	636313.793	4561559.475	4.996	1.10
Pv14	636259.185	4561576.062	5.763	1.37
Pv15	636198.481	4561594.848	6.415	0.78
Pv16	636216.847	4561647.647	4.930	1.41
Pv17	636243.512	4561639.383	4.646	0.65
Pv18	636246.552	4561649.863	4.386	0.10



REGIONE PUGLIA

autorità idrica pugliese

acquedotto pugliese
Facqua, bene comune

CUP: E36H19000070005 PROGRAMMA DEGLI INTERVENTI 2018 - 2024
 A CARICO DEI PROVENTI TARIFFARI GIUSTA DELIBERA DEL CONSIGLIO DIRETTIVO AIP N. 31 DEL 28/06/2018
 ED INTEGRAZIONE ALLA SPESA GIUSTA NOTA AIP PROT. N. 3792 DEL 31/07/2019

PROGETTO DEFINITIVO
REALIZZAZIONE DEL TRONCO FOGNARIO LUNGO LA LITORANEA MOLFETTA-GIOVINAZZO

Acquedotto Pugliese S.p.A.
 Direzione Ingegneria

Il Responsabile del Procedimento
ing. Tommaso DI LERNIA

Il Direttore
ing. Gaetano BARBONE

PROGETTAZIONE
 Il Coordinatore del Progetto
ing. Aida ANCONA
 Il C.S.P.
ing. Maurizio ANELLI
 I Progettisti
dott.ssa geol. Annamaria DIMUNDO
ing. Antonio DISCIPIO
ing. Marco GENTILE
geom. Ruggiero LANOTTE

Elaborato

GF02.2 **Nuovi tronchi fognari:**
Rilievo catastale aree oggetto di esproprio e/o occupazioni temporanee

Codice Intervento P1534

Codice SAP: 21/24121

Prot. n. 71713
 Data 11/11/2020

Scala: 1:1000

03	SETT. 2022	Emesso per ADEGUAMENTO DEL PROGETTO DEFINITIVO AL RAPPORTO DI VERIFICA			
02	OTT. 2021	Emesso per ADEGUAMENTO DEL PROGETTO DEFINITIVO A SEGUITO DI C.D.S.			
01	GIU. 2021	Emesso per ADEGUAMENTO DEL PROGETTO DEFINITIVO A SEGUITO DI TAVOLO TECNICO TENUTO IN DATA 02.08.2021			
00	NOV. 2020	Emesso per PROGETTO DEFINITIVO			
N. Rev.	Data	Descrizione	Disegnato	Controllato	Approvato

Acquedotto Pugliese S.p.A. - 70121 Bari Via Cognigni, 36 - www.aip.it - Telefono +39.080.5723111