



CITTÀ DI  
MOLFETTA

ESECUZIONE PIANO REGOLATORE  
GENERALE COMUNALE  
PIANO DI ZONA "EX LEGE" 167/62 E 865/71  
COMPARTO 13 DI P.R.G.C.

Tavola

13.2

STRALCIO MAPPA CATASTALE CON  
INDIVIDUAZIONE COMPARTO

Scala 1:2000

Responsabile del Procedimento amministrativo  
Dirigente settore territorio:

Ing. Alessandro Binetti








Supporto ufficio pianificazione:

Ing. Mario Emilio de Gennaro

IL SINDACO  
Tommaso Minervini

L'ASSESSORE ALL'URBANISTICA  
Avv. Sergio de Candia

LEGENDA

-  Perimetrazione comparto
-  Dividente Subcomparti
-  Campitura Sub A
-  Campitura Sub B
-  Perimetro Aree stralciate
-  Aree stralciate D4
-  Aree stralciate

