



ESECUZIONE PIANO REGOLATORE
GENERALE COMUNALE
PIANO DI ZONA "EX LEGE" 167/62 E 865/71
COMPARTO 13 DI P.R.G.C.

Tavola

13.4

STRALCIO PAI CON
INDIVIDUAZIONE COMPARTO

Scala 1:5000

Responsabile del Procedimento amministrativo
Dirigente settore territorio:

Ing. Alessandro Binetti











Supporto ufficio pianificazione:

Ing. Mario Emilio de Gennaro

IL SINDACO
Tommaso Minervini

L'ASSESSORE ALL'URBANISTICA
Avv. Sergio de Candia

LEGENDA

-  LIMITE COMPARTO 13
-  DIVIDENTE SUB A E SUB B
-  SUB COMPARTO A
-  SUB COMPARTO B
-  AREE STRALCIATE
-  AREE STRALCIATE D4
-  LIMITE AREE STRALCIATE
-  AP - aree ad alta pericolosità idraulica
-  AP - aree a media pericolosità idraulica
-  AP - aree a bassa pericolosità idraulica

