



ESECUZIONE PIANO REGOLATORE
GENERALE COMUNALE
PIANO DI ZONA "EX LEGE" 167/62 E 865/71
COMPARTO 13 DI P.R.G.C.

Tavola

13.5

PERIMETRO DEL COMPARTO CON
INDIVIDUAZIONE DIVIDENTE SUB A E
SUB B E AREE STRALCIATE

Scala 1:1000

Responsabile del Procedimento amministrativo

Dirigente settore territorio:

Ing. Alessandro Binetti








Supporto ufficio pianificazione:

Ing. Mario Emilio de Gennaro

IL SINDACO
Tommaso Minervini

L'ASSESSORE ALL'URBANISTICA
Avv. Sergio de Candia

LEGENDA

-  Perimetrazione comparto
-  Dividente Subcomparti
-  Campitura Sub A
-  Campitura Sub B
-  Perimetro Aree stralciate
-  Aree stralciate
-  Aree stralciate D4

