

Nuovo Piano per Insempiamenti Produttivi in Ampliamento

Progettisti:
ing. Flavio Mastropasqua
arch. Maria Gerolama Altomare

Rilievi in sito:
geom. Giuseppe Introna

Geologo:
dott. Mauro Palombella

Redattore Relazione Preliminare Ambientale:
ing. Michele de Pinto

Responsabile Unico del Procedimento:
ing. Alessandro Binetti

Tecnico Settore Territorio:
geom. Luciano Mezzina

Supporto Ufficio di Pianificazione:
ing. Mario Emilio de Gennaro
geom. Alessandro de Robertis

PPTR. Componenti geomorfologiche

rapporto 1:5000




02a

Marzo 2020

l'Assessore all'Urbanistica
Pietro Mastropasqua

il Sindaco
Tommaso Minervini

LEGENDA

-  Perimetro delle aree del Nuovo PIP in Ampliamento
-  Zone di D/1N di cui alla variante al P.R.G.C. approvato con D.G.R. n° 489 del 31/03/2005
-  Componenti geomorfologiche UCP - Lame e gravine

