



CITTÀ DI
MOLFETTA
Settore III - Territorio

Nuovo Piano per Insempiamenti Produttivi in Ampliamento

Progettisti:
ing. Flavio Mastropasqua
arch. Maria Gerolama Altomare

Rilievi in sito:
geom. Giuseppe Introna

Geologo:
dott. Mauro Palombella

Redattore Relazione Preliminare Ambientale:
ing. Michele de Pinto

Responsabile Unico del Procedimento:
ing. Alessandro Binetti

Tecnico Settore Territorio:
geom. Luciano Mezzina

Supporto Ufficio di Pianificazione:
ing. Mario Emilio de Gennaro
geom. Alessandro de Robertis

PAI. Aree a diversa pericolosità idraulica

02d





rapporto 1:5000

Marzo 2020

l'Assessore all'Urbanistica
Pietro Mastropasqua

il Sindaco
Tommaso Minervini

LEGENDA

-  Perimetro delle aree del Nuovo PIP in Ampliamento
-  AP - Aree ad alta pericolosità idraulica
-  MP - Aree a media pericolosità idraulica
-  BP - Aree a bassa pericolosità idraulica

