



Nuovo Piano per Insediamenti Produttivi in Ampliamento

Progettisti:
ing. Flavio Mastropasqua
arch. Maria Gerolama Altomare

Rilievi in sito:
geom. Giuseppe Introna

Geologo:
dott. Mauro Palombella

Redattore Relazione Preliminare Ambientale:
ing. Michele de Pinto

Responsabile Unico del Procedimento:
ing. Alessandro Binetti

Tecnico Settore Territorio:
geom. Luciano Mezzina

Supporto Ufficio di Pianificazione:
ing. Mario Emilio de Gennaro
geom. Alessandro de Robertis

Viabilità e sezioni stradali

05





rapporto 1:2000 / 1:100

Marzo 2020

l'Assessore all'Urbanistica
Pietro Mastropasqua

Il Sindaco
Tommaso Minervini

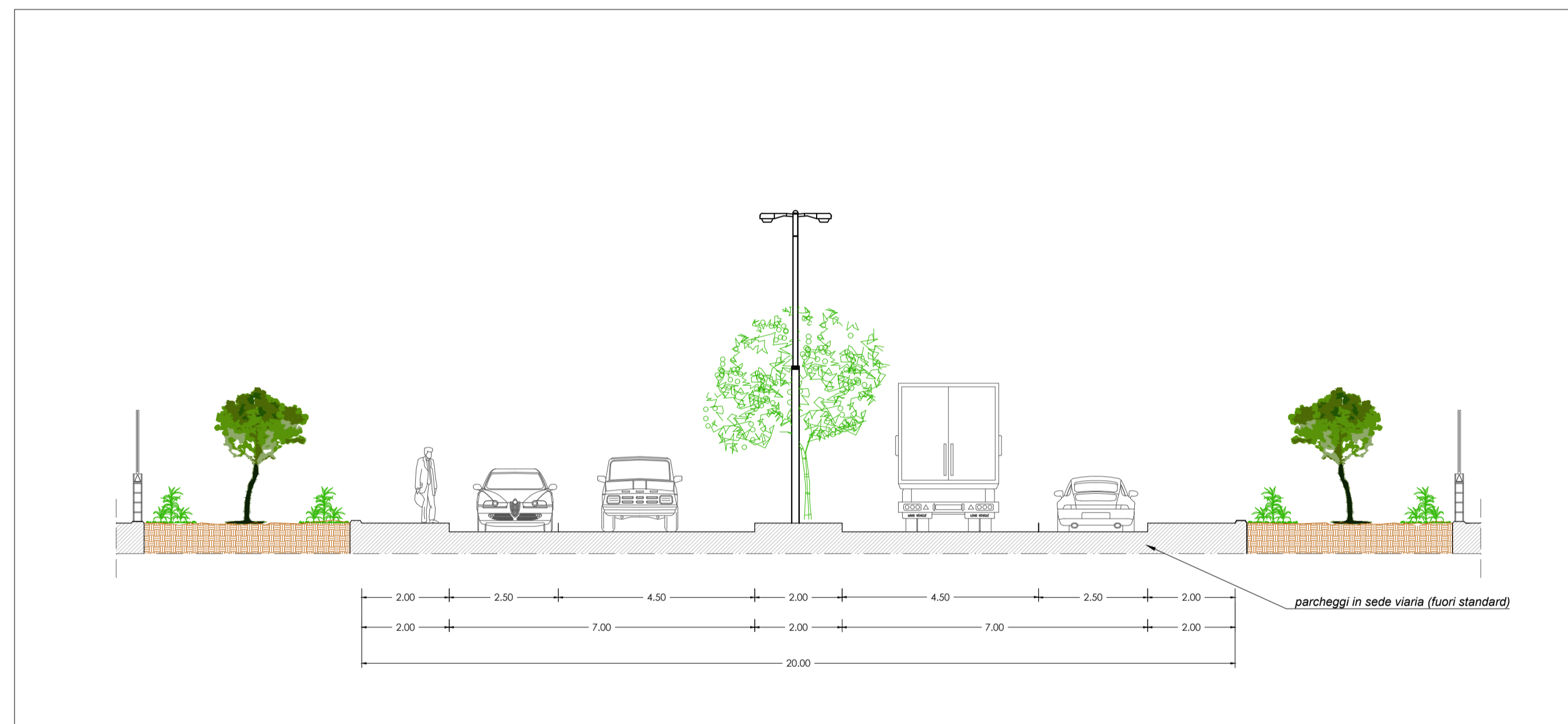
LEGENDA

-  Viabilità principale - Tipo 1
-  Viabilità secondaria - Tipo 2
-  Parcheggi in eccesso di standard
-  Viabilità principale - Tipo 1 - a realizzarsi fuori Piano



1. SEZIONE STRADALE TIPO 1

1:100

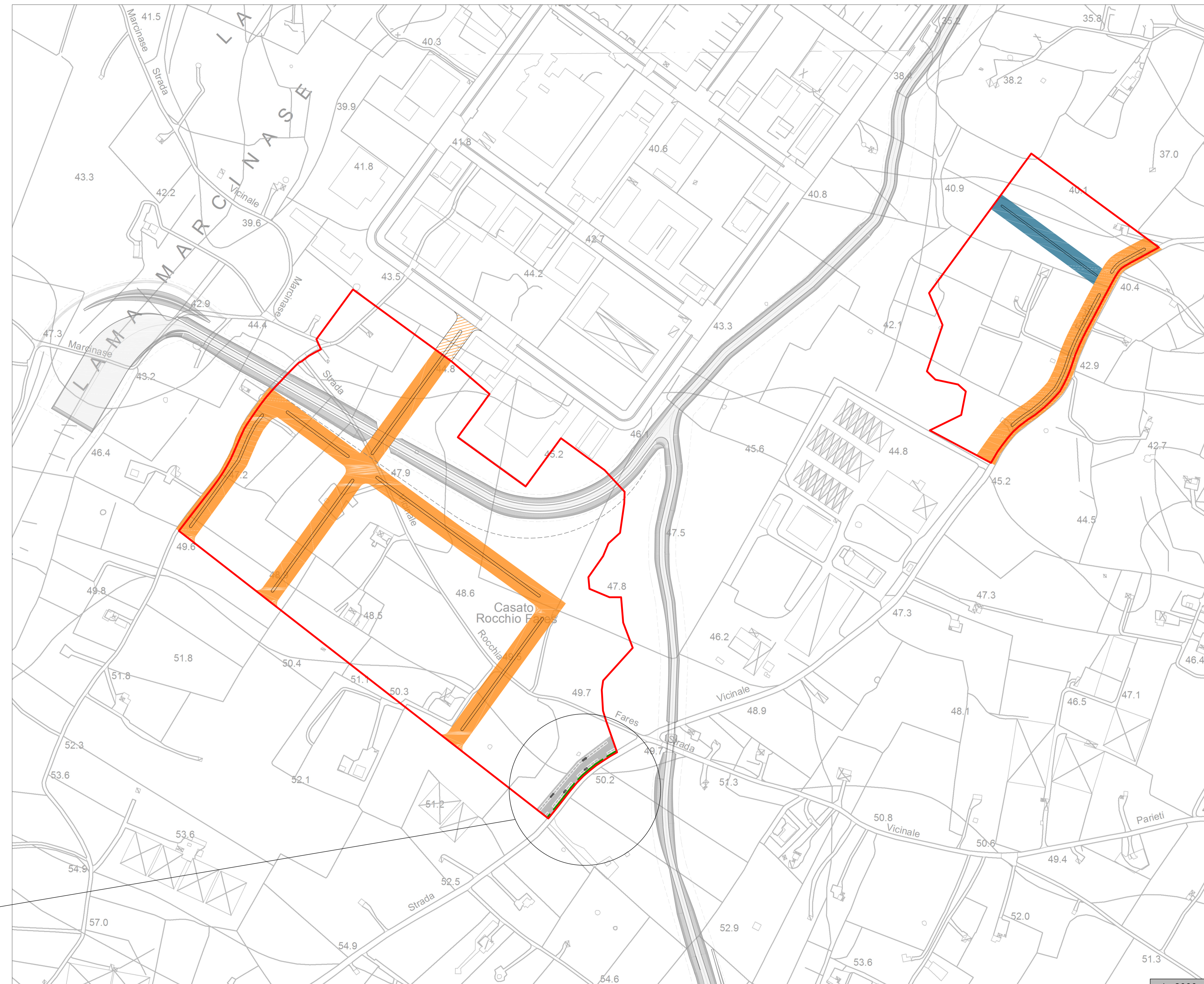


2. SEZIONE STRADALE TIPO 2

1:100



3. PARCHEGGI IN ECCESSO DI STANDARD



1:2000