



Nuovo Piano per Insediamenti Produttivi in Ampliamento

Progettisti:
ing. Flavio Mastropasqua
arch. Maria Gerolama Altomare

Rilievi in sito:
geom. Giuseppe Introna

Geologo:
dott. Mauro Palombella

Redattore Relazione Preliminare Ambientale:
ing. Michele de Pinto

Responsabile Unico del Procedimento:
ing. Alessandro Binetti

Tecnico Settore Territorio:
geom. Luciano Mezzina

Supporto Ufficio di Pianificazione:
ing. Mario Emilio de' Gennaro
geom. Alessandro de Robertis

Impianti a rete: acqua potabile

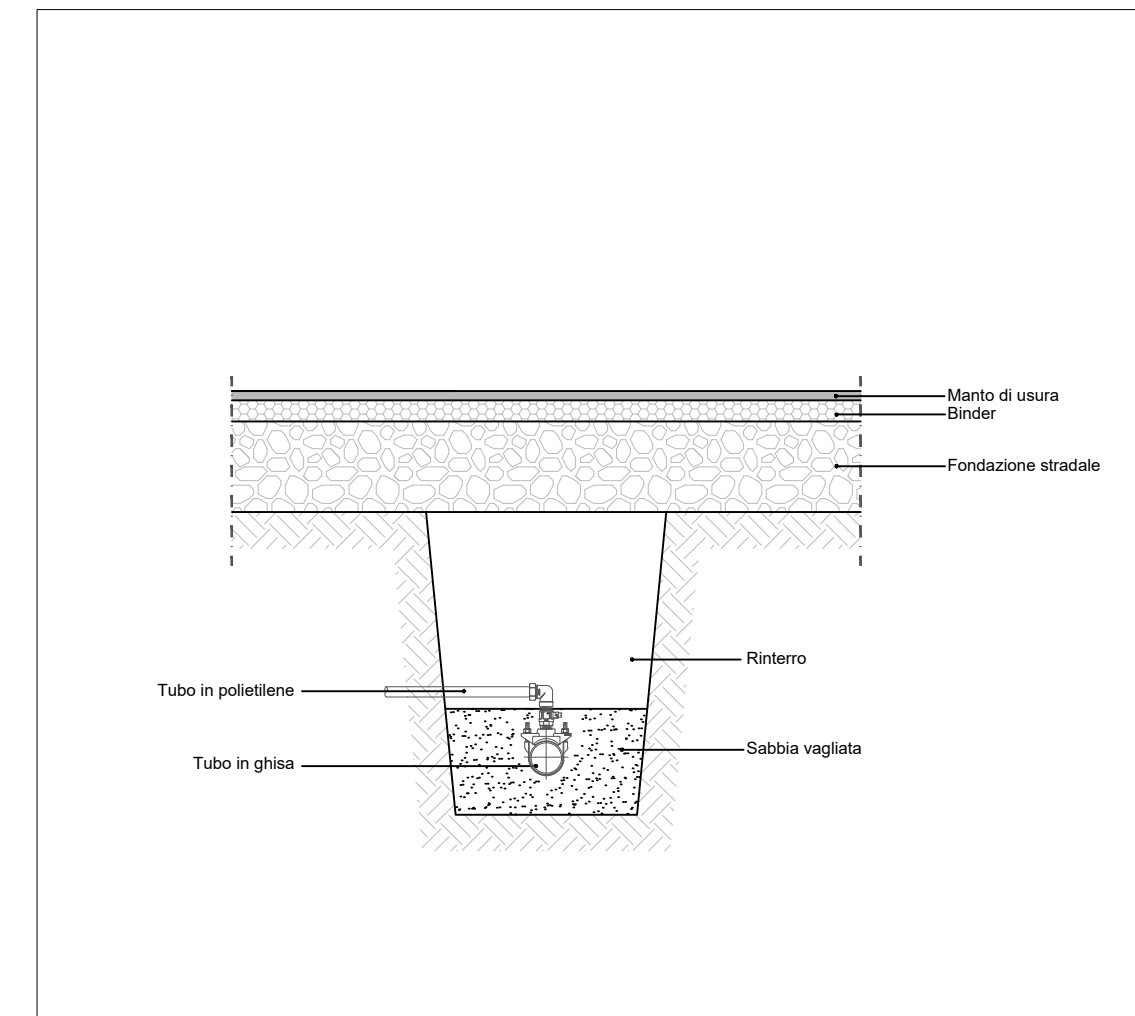
09

rapporto 1:2000


Marzo 2020

l'Assessore all'Urbanistica
Pietro Mastropasqua

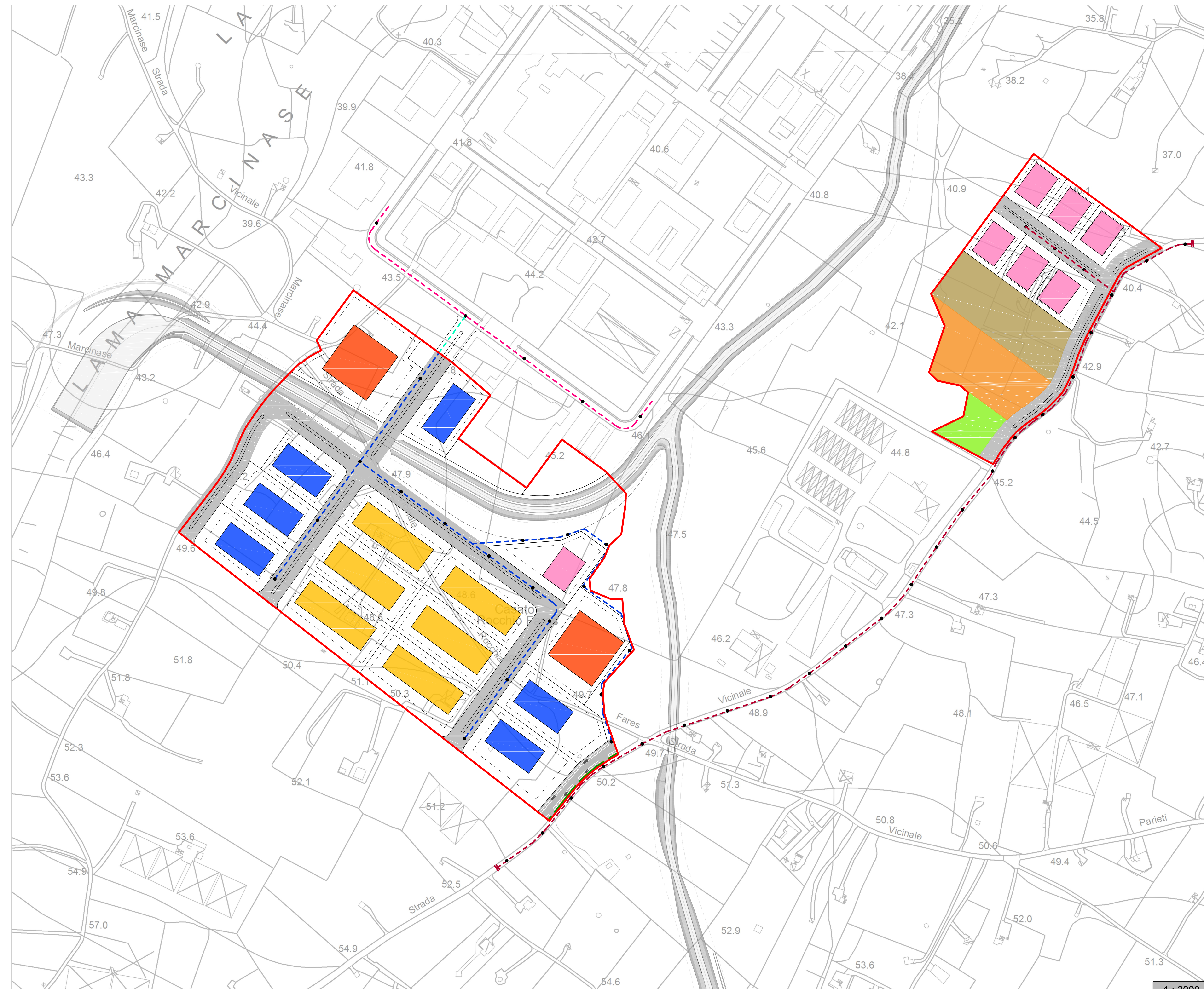
il Sindaco
Tommaso Minervini



1. ALLACCIO ACQUEDOTTO



2. CHIUSINO IN GHISA SFEROIDALE AQP



LEGENDA

- Chiusino AQP
- Rete acqua potabile
- Rete acqua potabile esistente
- Rete acqua potabile a realizzarsi fuori Piano
- Ipotesi di estensione rete acqua potabile