



Comune di Molfetta  
Settore Territorio

**Progetto di ristrutturazione urbanistica  
ex art. 3 comma 1 lett. "f" del D.P.R. 380/01 e ss.mm.ii. di aree  
ricadenti in ZTO D/1 comprese nei piani degli insediamenti  
produttivi approvati con DPGR n° 2118 del 18/05/1977,  
DCC n° 11 del 25/07/2001 e DCC n° 107 del 18/04/2002**

Progettazione: Settore Territorio  
ing. Alessandro Binetti  
geom. Luciano Mezzina

Supporti al RUP  
ing. Mario Emilio De Gennaro  
geom. Alessandro de Robertis

Inquadramento territoriale - Stralcio catastale e CTR

01 b

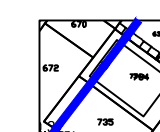
rapporto 1:5000

gennaio 2020

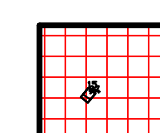
l'Assessore all'Urbanistica  
Pietro Mastropasqua

il Sindaco  
Tommaso Minervini

### LEGENDA

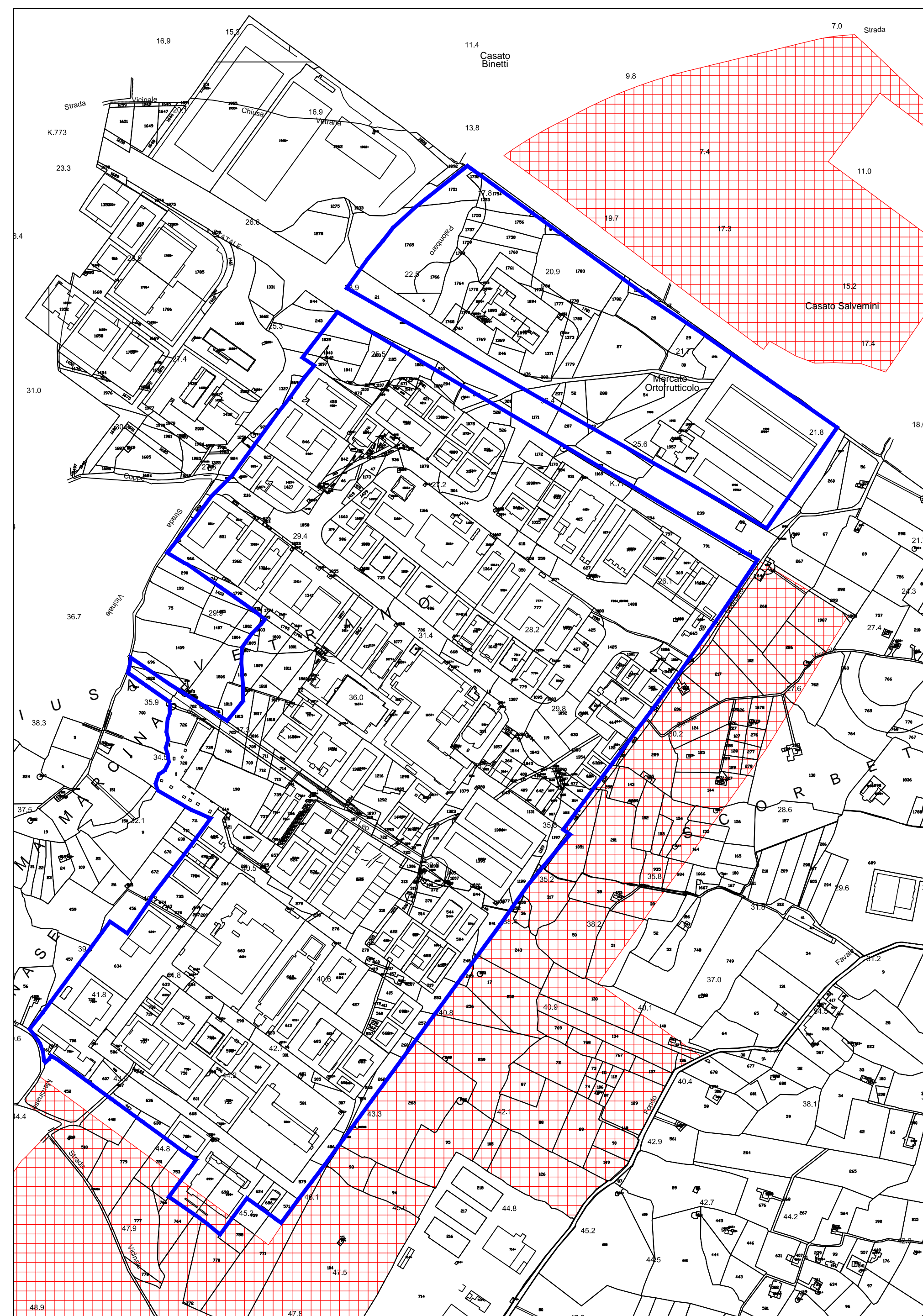


Perimetro delle aree oggetto di ristrutturazione urbanistica



Ampliamento delle zone D/1 di cui alla variante al P.R.G.C.  
approvato con D.G.R. n° 489 del 31/03/2005

Stralcio di mappa catastale



Stralcio della cartografia tecnica regionale

