

Il Sindaco
avv. Antonio Azzollini
L'Assessore all'Urbanistica
avv. Pietro Uva



Progetto
ing. Riccardo Altomare
Comune di Molfetta
Disegno Settore Territorio









**Responsabile unico
del procedimento**
dott. Mauro de Gennaro
Comune di Molfetta
Settore Territorio

**Gruppo esterno di
ricerca e pianificazione**
arch. Valeria Freddi
Coordinatrice

arch. Pierpaolo Abricola
ing. Corrado Altomare
dott. Totò Maritano Antulerio
arch. Isabella Candolano
graf. Lorenzo De Carlo
graf. Corrado De Cesare
arch. Domenico Enrico Delle Foglie
dott. Corrado De Giosa
arch. Maria Paola Lavella
ing. Giuseppe Mirrevini
arch. Massimiliano Palazzo
arch. Danilo Palumbo
ing. Cosimo Patrone
arch. Corrado Petruzzella
ing. Grazia Zanna

Consulenza scientifica
prof. Giovanni Sanna
dott. Giuseppe Colangelo
Specialisti negli Studi di Base
Dipartimento di Scienze delle Produzioni Vegetali

Legenda

-  pista ciclabile, percorso 1
-  pista ciclabile, percorso 2
-  pista ciclabile, percorso 3
-  pista ciclabile, percorso 4
-  pista ciclabile in area urbana
-  zone omogenee A, B, C, D
-  confine zone omogenee A, B, C, D
-  confine comunale

