
















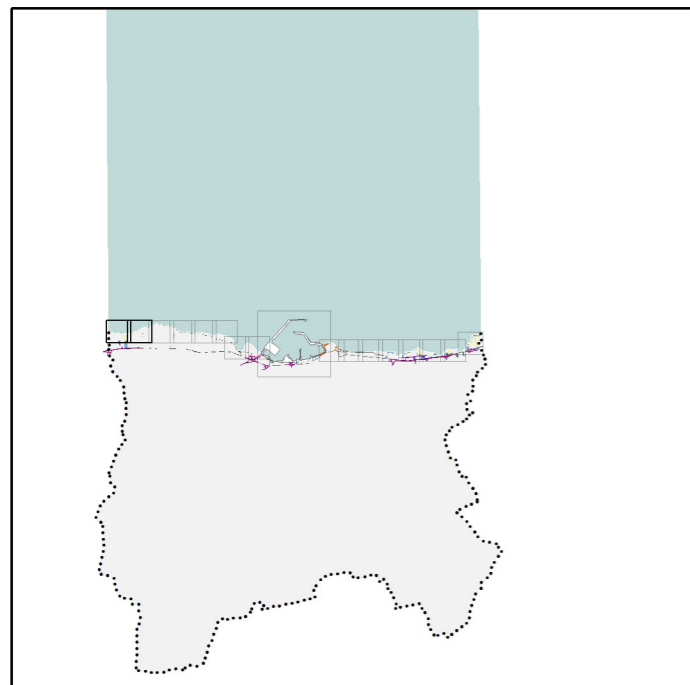


TAV. B.1.8.01-02
Sistema delle Infrastrutture Pubbliche

INFRASTRUTTURE

- Percorso Carrabile e Ciclo-pedonale 
- Mobilità Lenta: Percorso Ciclo-pedonale 
- Mobilità Lenta: Percorso Pedonale 
- Mobilità Lenta: Accesso Pedonale 
- Mobilità Lenta: Accesso Pubblico 
- Mobilità lenta: Piazza 
- Mobilità Lenta: Banchina Portuale 
- Aree a parcheggio 
- Parcheggio privato 
- Parcheggio riservato a residenti Centro Storico 
- Strada Urbana Carrabile 
- Strada Extraurbana Carrabile 
- Punti sosta bici 
- Previsioni Viabilità PUMS 















- Dividente Demanio 
- Linea Costa 
- Confine comunale 








TAV. B.1.8.03-04
Sistema delle Infrastrutture Pubbliche

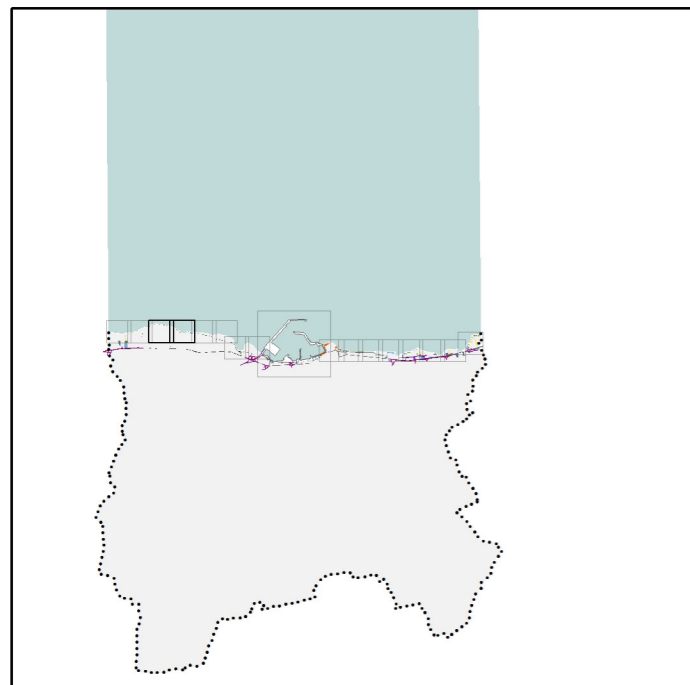
INFRASTRUTTURE

- Percorso Carrabile e Ciclo-pedonale 
- Mobilità Lenta: Percorso Ciclo-pedonale 
- Mobilità Lenta: Percorso Pedonale 
- Mobilità Lenta: Accesso Pedonale 
- Mobilità Lenta: Accesso Pubblico 
- Mobilità lenta: Piazza 
- Mobilità Lenta: Banchina Portuale 
- Aree a parcheggio 
- Parcheggio privato 
- Parcheggio riservato a residenti Centro Storico 
- Strada Urbana Carrabile 
- Strada Extraurbana Carrabile 
- Punti sosta bici 
- Previsioni Viabilità PUMS 

Dividente Demanio 

Linea Costa 

Confine comunale 






















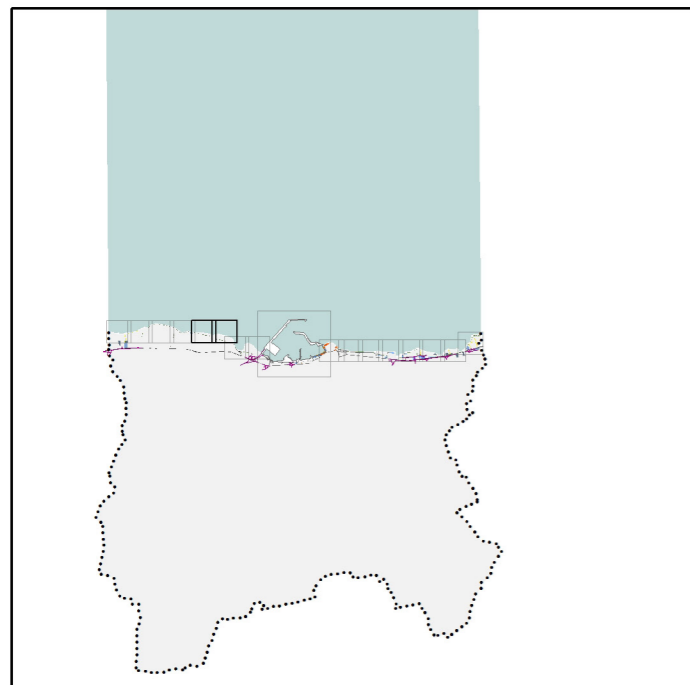
TAV. B.1.8.05-06

Sistema delle Infrastrutture Pubbliche

INFRASTRUTTURE

- Percorso Carrabile e Ciclo-pedonale 
- Mobilità Lenta: Percorso Ciclo-pedonale 
- Mobilità Lenta: Percorso Pedonale 
- Mobilità Lenta: Accesso Pedonale 
- Mobilità Lenta: Accesso Pubblico 
- Mobilità lenta: Piazza 
- Mobilità Lenta: Banchina Portuale 
- Aree a parcheggio 
- Parcheggio privato 
- Parcheggio riservato a residenti Centro Storico 
- Strada Urbana Carrabile 
- Strada Extraurbana Carrabile 
- Punti sosta bici 
- Previsioni Viabilità PUMS 

- Dividente Demanio 
- Linea Costa 
- Confine comunale 




















TAV. B.1.8.07-08


Sistema delle Infrastrutture Pubbliche

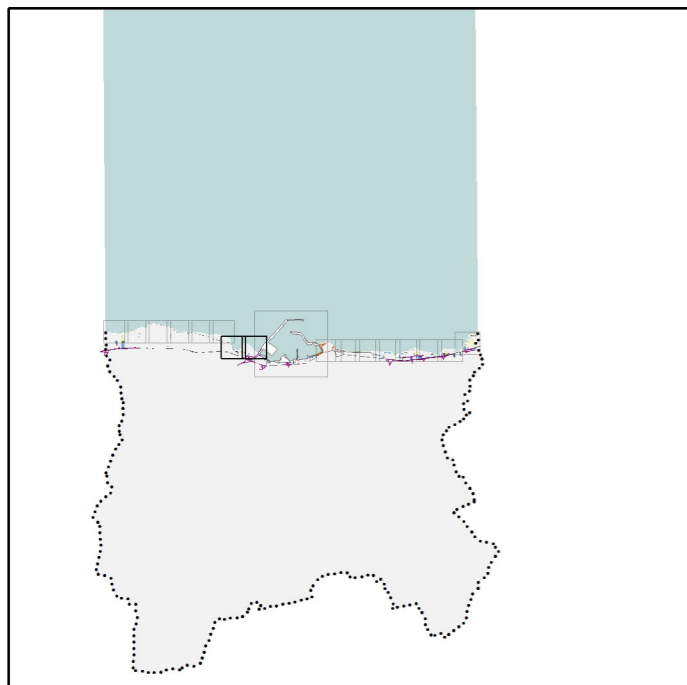
INFRASTRUTTURE

- Percorso Carrabile e Ciclo-pedonale 
- Mobilità Lenta: Percorso Ciclo-pedonale 
- Mobilità Lenta: Percorso Pedonale 
- Mobilità Lenta: Accesso Pedonale 
- Mobilità Lenta: Accesso Pubblico 
- Mobilità lenta: Piazza 
- Mobilità Lenta: Banchina Portuale 
- Aree a parcheggio 
- Parcheggio privato 
- Parcheggio riservato a residenti Centro Storico 
- Strada Urbana Carrabile 
- Strada Extraurbana Carrabile 
- Punti sosta bici 
- Previsioni Viabilità PUMS 

Dividente Demanio 

Linea Costa 

Confine comunale 



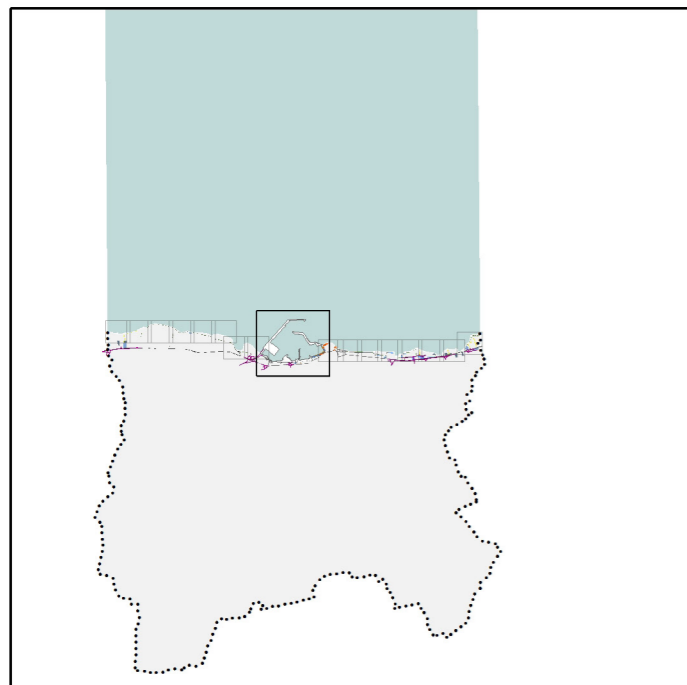


TAV. B.1.8.09
Sistema delle Infrastrutture Pubbliche

INFRASTRUTTURE















- Percorso Carrabile e Ciclo-pedonale
- Mobilità Lenta: Percorso Ciclo-pedonale
- Mobilità Lenta: Percorso Pedonale
- Mobilità Lenta: Accesso Pedonale
- Mobilità Lenta: Accesso Pubblico
- Mobilità lenta: Piazza
- Mobilità Lenta: Banchina Portuale
- Aree a parcheggio
- Parcheggio privato
- Parcheggio riservato a residenti Centro Storico
- Strada Urbana Carrabile
- Strada Extraurbana Carrabile
- Punti sosta bici
- Previsioni Viabilità PUMS




- Dividente Demanio
- Linea Costa
- Confine comunale

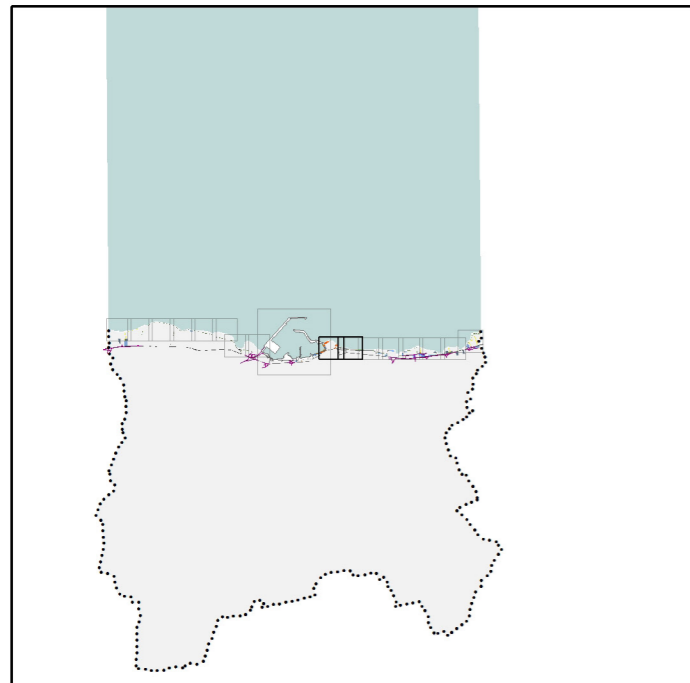


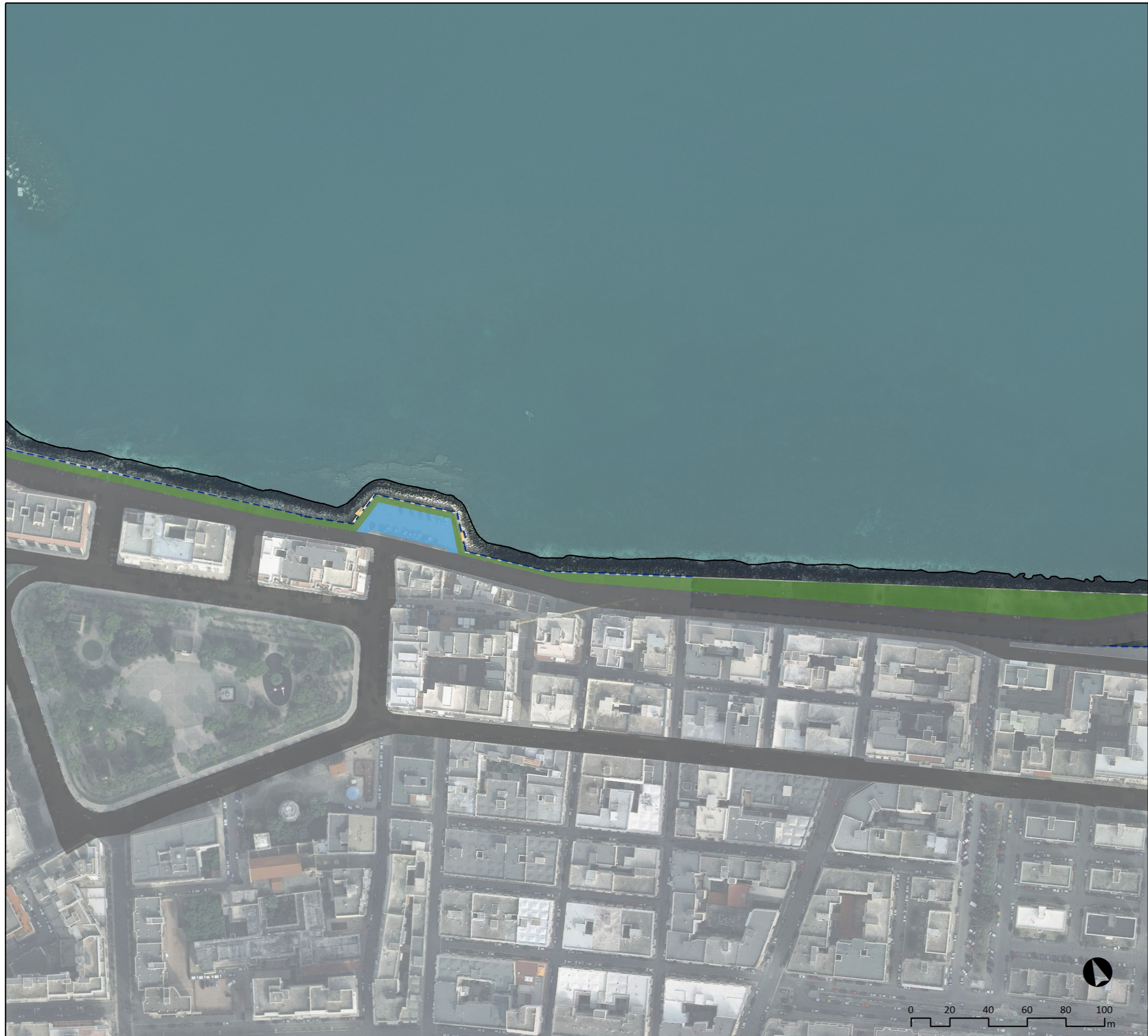
TAV. B.1.8.10-11
Sistema delle Infrastrutture Pubbliche

INFRASTRUTTURE

- Percorso Carrabile e Ciclo-pedonale 
- Mobilità Lenta: Percorso Ciclo-pedonale 
- Mobilità Lenta: Percorso Pedonale 
- Mobilità Lenta: Accesso Pedonale 
- Mobilità Lenta: Accesso Pubblico 
- Mobilità lenta: Piazza 
- Mobilità Lenta: Banchina Portuale 
- Aree a parcheggio 
- Parcheggio privato 
- Parcheggio riservato a residenti Centro Storico 
- Strada Urbana Carrabile 
- Strada Extraurbana Carrabile 
- Punti sosta bici 
- Previsioni Viabilità PUMS 















- Dividente Demanio 
- Linea Costa 
- Confine comunale 






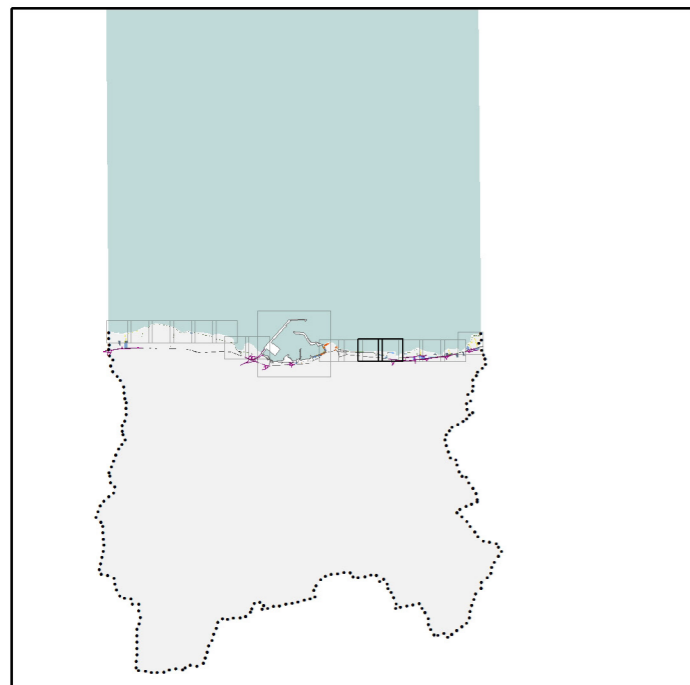


TAV. B.1.8.12-13
Sistema delle Infrastrutture Pubbliche

INFRASTRUTTURE

- Percorso Carrabile e Ciclo-pedonale 
- Mobilità Lenta: Percorso Ciclo-pedonale 
- Mobilità Lenta: Percorso Pedonale 
- Mobilità Lenta: Accesso Pedonale 
- Mobilità Lenta: Accesso Pubblico 
- Mobilità lenta: Piazza 
- Mobilità Lenta: Banchina Portuale 
- Aree a parcheggio 
- Parcheggio privato 
- Parcheggio riservato a residenti Centro Storico 
- Strada Urbana Carrabile 
- Strada Extraurbana Carrabile 
- Punti sosta bici 
- Previsioni Viabilità PUMS 















- Dividente Demanio 
- Linea Costa 
- Confine comunale 







TAV. B.1.8.14-15
Sistema delle Infrastrutture Pubbliche

INFRASTRUTTURE

- Percorso Carrabile e Ciclo-pedonale 
- Mobilità Lenta: Percorso Ciclo-pedonale 
- Mobilità Lenta: Percorso Pedonale 
- Mobilità Lenta: Accesso Pedonale 
- Mobilità Lenta: Accesso Pubblico 
- Mobilità lenta: Piazza 
- Mobilità Lenta: Banchina Portuale 
- Aree a parcheggio 
- Parcheggio privato 
- Parcheggio riservato a residenti Centro Storico 
- Strada Urbana Carrabile 
- Strada Extraurbana Carrabile 
- Punti sosta bici 
- Previsioni Viabilità PUMS 

- Dividente Demanio 
- Linea Costa 
- Confine comunale 