



prot. 30638

del 29/05/2017

Autorità Competente
Commissione locale per il Paesaggio

Oggetto: Piano Particolareggiato per l'ampliamento della Sede Cimiteriale. Verifica di assoggettabilità a Valutazione Ambientale Strategica.
Conclusione del procedimento
Decreto di **non assoggettabilità a Valutazione Ambientale Strategica.**

Il Responsabile del Procedimento

Vista:

la Legge Regionale 14 dicembre 2012, n. 44 recante "*Disciplina Regionale in materia di Valutazione Ambientale Strategica*", come modificata e integrata dalla Legge Regionale 12 febbraio 2014, n. 4;

il Regolamento Regionale 09 ottobre 2013, n. 18 denominato "*Regolamento di attuazione della legge regionale 14 dicembre 2012, n. 44 (Disciplina regionale in materia di valutazione ambientale strategica), concernente piani e programmi urbanistici comunali*", pubblicato sul BURP n. 134;

la Determinazione Dirigenziale n. 523 del 24 aprile 2014 con la quale è stato adottato l'"*Atto organizzativo interno di assetto delle competenze in materia di VAS*" che individua l'Autorità Competente in materia di VAS per l'espletamento dei procedimenti di verifica di assoggettabilità a VAS per i piani e programmi approvati in via definitiva dai comuni come di seguito:

Autorità Procedente:

Comune di Molfetta. Settore Territorio - Ufficio Pianificazione Urbanistica.
Dirigente Ing. Alessandro Binetti dal 01.08.2014
Via Martiri di Via Fani - 70056 Molfetta. pec: sue@cert.comune.molfetta.ba.it

Autorità Competente:

Comune di Molfetta. Settore Territorio - Ufficio R.d.P. della **Commissione Locale Paesaggio** dott. Mauro de Gennaro.
Via Martiri di Via Fani - 70056 Molfetta. pec: sue@cert.comune.molfetta.ba.it

Preso atto che:

- la Deliberazione di Giunta Comunale n. **85 del 26/04/2016** avente ad oggetto: "**Piano Particolareggiato per l'ampliamento della Sede Cimiteriale. Verifica di assoggettabilità a Valutazione Ambientale Strategica**", esecutiva come per legge, con cui è stata adottato il Piano in oggetto indicato predisposto dal Settore Territorio e composto dagli elaborati di seguito elencati:
- Elab. A Relazione generale illustrativa e finanziaria. Elenco ditte catastali



- Elab. B Norme Tecniche di Attuazione
- Elab. C Relazione geologica, geomorfologica, idrogeologica e geologico-tecnica
- Elab. D Relazione paesaggistica
- Elab. E Rapporto preliminare ambientale
- Tav. 01 Inquadramento territoriale. Stralci pianificazione e vincolistica - rapp. 1:5000
- Tav. 02 Area cimiteriale esistente con perimetrazione ampliamento - rapp. 1:1000
- Tav. 03 Area cimiteriale in ampliamento. Sistemazione zone funzionali - rapp. 1:1000
- Tav. 04 Area cimiteriale con perimetrazione su base catastale - rapp. 1:1000
- Tav. 05 Area cimiteriale in ampliamento. Prima fase - rapp. 1:1000
- Proposta di elenco dei soggetti competenti in materia ambientale;
- Attestazione di avvenuta pubblicazione all'Albo Pretorio;

- la adozione dello strumento urbanistico in oggetto rientra nell'ambito di applicazione del comma 4 dell'articolo 3 della L.R. 44/2012 e, pertanto, necessita di Verifica di assoggettabilità a VAS di cui all'art. 8 della L.R. 44/2012;

- con nota prot. n. **25968** del **11/05/2016** è stata trasmessa all'Autorità Competente in materia di VAS la documentazione richiamata dell'articolo 8, comma 1, L.R. 44/2012 ai fini della Verifica di Assoggettabilità a Valutazione Ambientale Strategica.

Dato atto che:

- l'Autorità Competente, avvalendosi della Commissione Locale per il Paesaggio, riunitasi in data **12/05/2016**, giusto verbale che si allega al presente provvedimento, ha individuato i soggetti competenti in materia ambientale e gli enti territoriali interessati, tenendo conto dell'elenco proposto dall'Autorità Procedente, ha verificato la completezza della documentazione trasmessa ed ha avviato la consultazione con nota prot. 27013 del 17/05/2016 trasmesse a mezzo pec.
- La documentazione relativa al Piano è stata pubblicata sul sito web istituzionale **all'indirizzo** <http://www.comune.molfetta.ba.it>, sezione: "Amministrazione Trasparente – Pianificazione e Governo del Territorio";

i soggetti ed Enti consultati sono i seguenti:

- **REGIONE PUGLIA – Servizio Ecologia**
- **REGIONE PUGLIA – Sezione Lavori Pubblici – Ufficio Coordinamento STP**
- **REGIONE PUGLIA – Servizio Beni Culturali**
- **REGIONE PUGLIA – Servizio Ciclo Rifiuti e Bonifica**
- **REGIONE PUGLIA – Servizio Urbanistica**
- **REGIONE PUGLIA – Area di Coordinamento Politiche per la mobilità e qualità urbana**
- **REGIONE PUGLIA – Servizio Assetto del Territorio**



- REGIONE PUGLIA – Servizio Lavori Pubblici
- REGIONE PUGLIA – Servizio Risorse Naturali
- REGIONE PUGLIA – Ufficio Gestione Demanio Forestale
- REGIONE PUGLIA – Servizio Programmazione sociale ed integrazione socio-sanitaria
- REGIONE PUGLIA – Area di Coordinamento Politiche per lo sviluppo rurale
- REGIONE PUGLIA – Ufficio Provinciale dell’Agricoltura
- ARPA Puglia
- Autorità Idrica Pugliese
- Autorità di Bacino della Puglia
- Direzione Generale per i beni culturali e paesaggistici della Puglia
- Soprintendenza per i beni archeologici della Puglia
- A.Re.S- Agenzia Regionale Sanitaria regione Puglia
- Acquedotto pugliese s.p.a.
- Ufficio Pianificazione e coordinamento servizi forestali
- Provincia di Bari – Servizio Agricoltura, Caccia, Pesca e Risorse marine
- ASL della Provincia di Bari

Rilevato che entro i termini previsti sono pervenuti i seguenti contributi che si allegano in copia al presente provvedimento a farne parte integrante e sostanziale:

- REGIONE PUGLIA – Servizio Risorse Idriche nota PEC prot. 29542 del 31/05/2016;
 - ASL BA-Dipartimento di prevenzione, Servizio di Igiene e sanità Pubblica – Area Nord, nota PEC prot. n. 31140 del 09/06/2016;
 - Autorità di Bacino della Puglia, nota PEC n. 33182 del 21/06/2016 e nota PEC prot. n. 24279 del 02/05/2017;
 - Soprintendenza Archeologica per la Puglia-Taranto nota PEC prot. n. 34791 del 29/06/2016;
 - Autorità Idrica Pugliese, nota PEC prot. n. 32644 del 17/06/2016;
 - REGIONE PUGLIA – Servizio Foreste – Ufficio Vincolo Idrogeologico, nota PEC prot. 039552 del 27/07/2016;
- con nota prot. n. **26573** del **12/05/2017** è stata trasmessa all’Autorità Competente in materia di VAS la documentazione con i pareri espressi dalla SISP Area Nord e dall’Ufficio di Coordinamento STP della Regione Puglia.

Visto:

- il verbale conclusivo della Commissione Locale per il Paesaggio del 23/05/2017 il cui estratto si allega in copia a farne parte integrante e sostanziale che così conclude:

Facendo seguito al verbale del 17.05.2016 con cui si avviava la procedura di verifica di assoggettabilità VAS del piano di che trattasi, sono pervenuti i pareri dei seguenti Enti:

- **Soprintendenza Archeologica Taranto;**
- **Regione Puglia – Sezione Risorse idriche;**
- **Regione Puglia – Sezione Foreste;**



Settore Territorio

- *Autorità Idrica Pugliese;*
- *ASL BA;*
- *Autorità di Bacino*

Si esprime parere favorevole alla verifica di assoggettabilità, facendo proprie le raccomandazioni pervenute con le osservazioni degli Enti interessati, e pertanto si esclude dalla procedura di V.A.S.

per tutto quanto sopra

DECRETA

1. di **non assoggettare** a Valutazione Ambientale Strategica il “Piano Particolareggiato per l’ampliamento della Sede Cimiteriale;
2. di stabilire che i contributi pervenuti dai soggetti consultati ed i verbali della Commissione Locale per il Paesaggio facciano parte integrante e sostanziale del presente atto a valere come prescrizioni operative per l'esecuzione del Piano, ivi compreso la relativa corrispondenza in atti;
3. di assoggettare lo stesso Piano a parere di Compatibilità Paesaggistica ai sensi dell’art. 96 comma 1 lett. d) delle N.T.A. del P.P.T.R., in combinato disposto con l’art. 7 comma 2 della L.R. n. 20/2009 come modificata dall’art.1 lettera b) della L.R. n. 19/2015

DISPONE

di provvedere, ai sensi dell'articolo 8, comma 5, della Legge Regionale n. 44/2012 e s.m.i. alla pubblicazione integrale all'albo pretorio on-line e sul sito istituzionale dell'Ente su “Amministrazione Trasparente” – Pianificazione e governo del territorio, nonché per estratto sul BURP Puglia

Molfetta, 25/05/2017

l'Autorità Competente
Il R. d. P. della Commissione locale per il Paesaggio
Mauro de Gennaro



CITTA' DI MOLFETTA
SETTORE TERRITORIO

PARERE VAS

ISTRUTTORIA DI VERIFICA AD ASSOGGETTABILITA' A VAS

Piano Particolareggiato per l'ampliamento della Sede Cimiteriale

In data 11.05.2016 il dirigente del settore territorio con nota prot. 25968 trasmetteva al R.U.P. della Commissione Locale per il Paesaggio, la documentazione relativa alla procedura della verifica di assoggettabilità VAS, relativa al Piano Particolareggiato per l'ampliamento della Sede Cimiteriale.

La commissione verificata la completezza degli elaborati indicati nella lettera di trasmissione del dirigente del settore territorio, propone di richiedere parere agli Enti di cui all'elenco allegato relativo ai soggetti competenti in materia ambientale con l'esclusione degli enti indicati ai n. 20-28-29-30-32-35-36-37-38-39-40.

Pertanto si può avviare la consultazione secondo quanto disposto dall'art.8 comma 2 della L.R. 44/2012 con gli enti su indicati e pubblicare la documentazione relativa al piano sul sito web dedicato.

VERBALE DEL 12.05.2016

Presidente
Ing. Vito TRICARICO



Arch. Antonello SABATO

Prof. Geol. Alessandro REINA



Agr. Giovanni Battista GUERRA



Biol. Antonio L'INSALATA



R.U.P.
Dott. Mauro De GENNARO

Segretario Verbalizzante
Sig.ra Lucrezia GIANCASPRO





REGIONE
PUGLIA

DIPARTIMENTO AGRICOLTURA, SVILUPPO
RURALE E TUTELA DELL'AMBIENTE
SEZIONE RISORSE IDRICHE

Del 31-05-2016

AOO_07513201
PROTOCOLLO USCITA

Trasmissione a mezzo fax e
posta elettronica ai sensi
dell'art.47 del D. Lgs n. 82/2005

Al Comune di Molfetta (Ba)
urbanistica@cert.comune.molfetta.ba.it

Al Servizio Ecologia
ufficio.vas@regione.puglia.it

OGGETTO: Consultazione ai sensi dell'art 8 – comma 2° - L.R. 44/2012 e s.m.i. e del D.lgs.152/2006 e s.m.i. dei Soggetti Competenti in materia Ambientale ai fini della verifica di assoggettabilità a VAS del P.P. "Ampliamento della Sede Cimiteriale Comunale". Autorità procedente: Comune di Molfetta

Con riferimento alla richiesta di pari oggetto di codesto Comune acquisita al protocollo della Sezione scrivente al n.2911 del 17/05/2016, si rappresenta quanto segue.

Il piano Particolareggiato per l'ampliamento della Sede Cimiteriale del Comune di Molfetta, acquisito agli atti, evidenzia che esso si sviluppa in conformità a quanto previsto dal PRGC, nella zona a Nord Ovest dell'attuale sede cimiteriale. Il suddetto Piano, riferisce, altresì, che "al fine di conservare l'attuale accesso dal Viale del Cimitero, l'accesso ai fondi dalla strada Vicinale Margherita e, contemporaneamente, realizzare l'ampliamento in continuità fisica rispetto alla sede attuale, il Piano prevede la sostanziale conservazione della Vicinale nella parte esterna alla zona di ampliamento, raccordata con il Viale del Cimitero attraverso una viabilità alternativa, da realizzare, che costeggia, in parte, la zona di ampliamento e attraversa, interrandosi parzialmente, la zona di continuità tra l'attuale cimitero e l'ampliamento previsto.". Inoltre, viene rappresentato che perimetralmente è prevista la realizzazione di loculi a "cassettoni" della tipologia multipiano con ballatoio di distribuzione, simili a quelli recentemente realizzati nella zona del terzo ampliamento. Infine si prevede la realizzazione di tombe gentilizie a contorno dei campi di inumazione e lungo i viali di attraversamento per una superficie complessiva di 3.900 mq. ed ha una dotazione complessiva di posti/salma prevista pari a 10.350.- La dotazione dei servizi cimiteriali è completata da due blocchi di edifici in prossimità del nuovo accesso sul fronte nord-est, nonché da un'area destinata ad accogliere una struttura per un eventuale impianto di cremazione e dei servizi ad esso connessi, ivi comprese le sale per il commiato. Infine la previsione dei parcheggi a servizio del cimitero.

Ciò premesso, deve rilevarsi che dall'esame del succitato "Piano", sottoposto a procedura di VAS, risulta che il territorio di cui trattasi ricade nel fg catastale n.8 del Comune in indirizzo.

Detta zona è ricompresa nella fascia costiera del Mar Adriatico che, com'è noto, è sottoposta a tutela dal Piano di Tutela delle Acque della Regione Puglia (PTA), approvato con deliberazione del Consiglio Regionale n. 230 del 20/10/2009.


Il suddetto territorio, infatti, rientra nella tutela delle c.d. "aree a contaminazione salina".

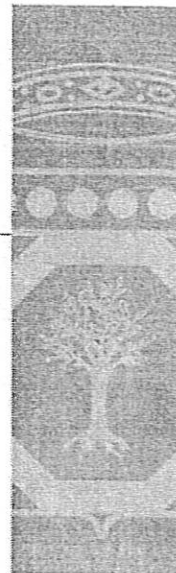
Per le citate "aree", il PTA prevede specifiche misure finalizzate al controllo dei fenomeni di contaminazione, che potrebbero, se non adeguatamente gestiti, determinare la compromissione delle porzioni di acquifero dell'entroterra (misura 2.10, all. 14 del PTA).

Nello specifico, sussistono le seguenti prescrizioni:

www.regione.puglia.it

Italia 70026 Modugno (Ba) Via delle Magnolie, 6/8 Z.I –
Mail - g.antonacci@regione.puglia.it Tel:+ - 39-080 540 7843
Mail - m.colucci@regione.puglia.it Tel:+ - 39-080 540 7868





- il rilascio di nuove concessioni per il prelievo di acque dolci di falda da utilizzare a fini irrigui o industriali è sospeso ad eccezione di quelle da utilizzare per usi pubblici o domestici (art. 8 c.1, L.R. 18/99);
 - i prelievi di acque marine di invasione continentale per tutti gli usi produttivi, per impianti di scambio termico, o dissalazione sono consentiti a condizione che le opere di captazione siano realizzate in maniera tale da assicurare il perfetto isolamento del perforo nel tratto di acquifero interessato dalla circolazione di acque dolci e di transizione;
 - per le opere esistenti, in sede di rinnovo della concessione:
verificare le quote di attestazione dei pozzi al di sotto del livello mare, con l'avvertenza che le stesse non risultino superiori a 25 volte il valore del carico piezometrico espresso in quota assoluta (riferita al l.m.m.);
- nel determinare la portata massima emungibile da concedere, considerare che la stessa non determini una depressione dinamica del carico piezometrico assoluto superiore al 50% del valore dello stesso carico e comunque che le acque estratte abbiano caratteristiche qualitative compatibili con le caratteristiche dei terreni e delle colture da irrigare;
- il recapito finale delle acque usate, nel rispetto della normativa vigente, deve essere preventivamente indicato.

Detto ciò, deve rilevarsi che per quanto riguarda il trattamento delle acque reflue, è noto a chi legge che *Il Comune di Molfetta sia dotato di un impianto di depurazione con recapito finale a mare, classificato come adeguato per i limiti conseguibili allo scarico valutando lo stato al 2008, con una potenzialità stimata in 81.344 A.E. a fronte di 84.803 A.E. di carico generato*".

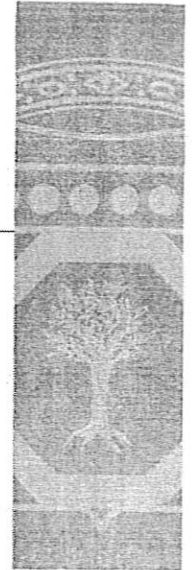
A questo proposito, la Sezione scrivente avendo accertato che il sito di cui trattasi rientra nella perimetrazione dell'agglomerato di Molfetta, evidenzia che, conseguentemente, sussiste l'obbligo di allacciarsi alla fogna cittadina.

Fermo restando, tuttavia, che è comunque indispensabile che il Comune acquisisca per i previsti nuovi allacci, la relativa autorizzazione da parte del Soggetto Gestore - AQP S.P.A., che certifichi la sussistenza della capacità residua di trattamento presso l'impianto, così come disposto dalla Giunta Regionale con deliberazione n.1252 del 09/07/2013.

Per quanto concerne, poi, il trattamento delle acque meteoriche, si evidenzia che nel Piano Particolareggiato di cui trattasi nulla è stato riferito circa il trattamento e lo scarico delle acque meteoriche.

A questo proposito la Sezione scrivente in considerazione della circostanza che la zona in oggetto rientra nella perimetrazione dell'agglomerato urbano di Molfetta, dovrà provvedersi agli allacci al sistema di fogna bianca cittadina se esistente.

In caso contrario, è fatto obbligo attenersi al "regolamento regionale n.26/2013 che disciplina le acque meteoriche di dilavamento e di prima pioggia".



Con riferimento, infine, alle politiche di risparmio idrico e di eventuale riuso, si evidenzia che nella relazione relativa al Piano Particolareggiato di cui trattasi non sono state riportate specifiche analisi sulla qualità dell'acqua né, tanto meno, sul fabbisogno idrico necessario nei diversi periodi dell'anno e delle corrispondenti fonti di approvvigionamento di acqua (pozzi esistenti).

Questa Sezione, tuttavia, prende atto che il Comune di Molfetta già precedentemente all'approvazione del Regolamento Regionale in materia di acque meteoriche aveva disposto, sin dal 2004, con apposito atto sindacale (15/04/2004), l'utilizzo di sistemi di raccolta per il riutilizzo delle acque piovane di pertinenza degli edifici di nuova realizzazione per gli usi compatibili.

In ogni caso, si fa obbligo affinché il riutilizzo delle stesse avvenga così come disciplinato dal regolamento regionale n.26/2013.

Tanto, anche in considerazione del fatto che sul territorio del Comune di Molfetta insista una specifica tipologia di vincolo delineata dal PTA di cui si è riferito sopra.

Il responsabile P.O.
geom. G. Antonacci

Il Dirigente di Servizio
Dr Luca LIMONGELLI

Il responsabile A.P.
Michele COLUCCI



ASLBA REGIONE PUGLIA
 AZIENDA SANITARIA LOCALE DELLA PROVINCIA DI BARI
 DIPARTIMENTO DI PREVENZIONE
 SERVIZIO DI IGIENE E SANITÀ PUBBLICA | SISP AREA NORD

Molfetta, 07/06/2016
 numero protocollo 278/2016 – M
 risposta a nota *
 allegati * 1

TRASMISSIONE SOLO A MEZZO POSTA ELETTRONICA
 AI SENSI DELL'ART. 47 DEL D.LGS 82/2005
 Mail: sisonord.aslbari@pec.rupar.puglia.it
pasquale.drago@asl.bari.it

al sig. Responsabile del Procedimento
 dr. Mauro DE GENNARO
 Commissione Locale per il Paesaggio
 Comune di Molfetta
 Sede
 email: urbanistica@cert.comune.molfetta.ba.it

oggetto:
 Piano Particolareggiato per l'ampliamento della sede Cimiteriale – Avvio della consultazione per la verifica di assoggettabilità a VAS ai sensi dell'art. 8 – comma 2° - della L.R. n. 44/2012 e s.m.i. Parere S.I.S.P.

In riferimento alla vs. nota di pari oggetto lo scrivente, presa visione della documentazione agli atti d'Ufficio, rileva, innanzitutto, che oggetto del presente parere risulta essere il Piano Particolareggiato di Ampliamento del Cimitero del Comune di Molfetta nella zona a Nord/Ovest del vigente PRGC, nonché la contestuale ridefinizione a 50 mt. dell'Area di Rispetto Cimiteriale in corrispondenza del pregresso ampliamento sul lato ovest dell'area cimiteriale ai sensi del combinato disposto dall'art. 57 del DPR n. 285/90, così come modificato dall'art. 28 della L. n. 166/2002, e dall'art. 4 della L.R. n. 34/08.

Ciò premesso, ai fini di quanto disposto dall'art. 4, comma 3, del D.Lgs. n. 152/06 e s.m.i. in materia di VAS, si ritiene di poter affermare come non si evidenzino, al momento, nelle previsioni dei cui al predetto Piano Particolareggiato di Ampliamento del Cimitero del Comune di Molfetta, eventuali condizioni di rischio per la salute pubblica, ma nel contempo, e per completezza di informazioni, si rimette in allegato la ns. nota di osservazioni e prescrizioni inerenti la richiesta del parere di competenza ai sensi del combinato disposto dal D.P.R. n. 285/90 e dalla L.R. n. 34/08 sul medesimo Progetto di Ampliamento, indirizzata all'ing. Alessandro BINETTI in qualità di Dirigente del Settore Territorio del Comune di Molfetta.

Distinti Saluti.

PD/

SERVIZIO DI IGIENE E SANITÀ PUBBLICA
 | SISP AREA NORD |
 IL DIRETTORE
 DOTT. PASQUALE DRAGO

www.asl.bari.it | sede legale: Lungomare Starita 6, 70123 BARI | p.iva c.f.: 06534340721

DIPARTIMENTO DI PREVENZIONE
 Lungomare Starita 6, 70123 BARI
 pec: dipartimentoprevenzione.aslbari@pec.rupar.puglia.it

tel 0805842 442 | fax 0805842 425
 mail: dipartimento.prevenzione@asl.bari.it

SERVIZIO DI IGIENE E SANITÀ PUBBLICA | SISP AREA NORD
 Corso Piave 80, 70037 RUVO DI PUGLIA

tel 0803608 283 | fax 0803608 257
 mail: pasquale.drago@asl.bari.it



Ministero dei Beni delle
Attività Culturali e del Turismo

SOPRINTENDENZA ARCHEOLOGIA
PER LA PUGLIA-TARANTO

Seg. Can. Passaggio 05 LUG. 2016
TARANTO - 28/6/15

COMUNE di Molfetta
Settore Territorio - Ufficio Pianificazione
Urbanistica
urbanistica@cert.comune.molfetta.ba.it

Prote N. 6338 Allegati.....

Risposta al Foglio
del.....

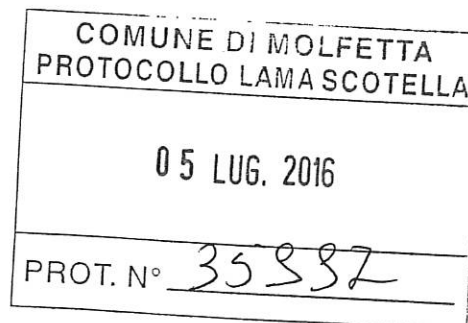
OGGETTO: Molfetta(BA). Verifica di assoggettabilità a VAS ai sensi dell'art.8-
comma 2-L.R.44/2012 e s.m.i. **Piano particolareggiato per l'ampliamento della
sede cimiteriale.** Autorità procedente : Comune di Molfetta(BA).
Parere di competenza D.lgs 42/04.

Con riferimento all'oggetto, a riscontro della vs nota prot.n. 27013 del 17/05/2016, ns prot.n 5468 del 19/05/2016, esaminata la documentazione progettuale scaricabile dal sito istituzionale di codesto Comune, questa Soprintendenza comunica che, per quanto di competenza, l'area interessata dai lavori non è sottoposta a provvedimenti di tutela archeologica ai sensi del D. Lgs. 42/04.

Tuttavia si richiede l'assoggettabilità a VAS in quanto l'area oggetto di espansione cimiteriale rientra nel comprensorio territoriale costiero a NO del centro abitato di Molfetta, di cui è stata in passato riconosciuta la valenza archeologica.

IL SOPRINTENDENTE
(dott. Luigi LA ROCCA)

FR/gd
Francesca Radina





Prot. n. 3364
del 16/06/2016

A Comune di MOLFETTA
protocollo@cert.comune.molfetta.ba.it

e, p.c. Regione Puglia
Dipartimento Mobilità, qualità urbana, opere pubbliche
e paesaggio
Sezione Ecologia
servizio.ecologia@pec.rupar.puglia.it

Regione Puglia
Dipartimento Agricoltura, sviluppo rurale e tutela
dell'ambiente
Sezione Risorse Idriche
servizio.risorseidriche@pec.rupar.puglia.it

Acquedotto Pugliese
diraf@pec.aqp.it
MAT BA BAT
ut.bari@pec.aqp.it

Oggetto: Piano Particolareggiato per l'ampliamento della Sede Cimiteriale – Avvio consultazioni per la verifica di assoggettabilità a VAS – rif. nota Comune Molfetta prot. n. 27013 del 17/05/2016.

Con riferimento alla nota richiamata in oggetto, questa Autorità, per quanto di competenza, significa quanto segue.

L'area oggetto di ampliamento, secondo il vigente PRGC di Molfetta, viene configurata come "Area Cimiteriale". Giova evidenziare che tale area è **interna** alla perimetrazione dell'agglomerato di Molfetta (tra cui ricade il Comune di Molfetta), così come individuato dal vigente Piano Tutela delle Acque (rif. Deliberazione Consiglio regionale n.230 del 20/10/2009).

A riguardo, con riferimento alle opere di competenza della scrivente Autorità ed alla documentazione consultabile sul sito <http://www.comune.molfetta.ba.it>, si rileva che "per l'intera area è prevista l'infrastrutturazione con nuova rete idrica da acquedotto cittadino e nuove reti fognarie, raccordate alle reti cittadine esistenti".

A tal proposito, con riferimento al dimensionamento della rete idrico/fognaria, si rammenta, a codesta Amministrazione Comunale, che il vigente Piano d'Ambito riporta la previsione demografica-ISTAT, corrispondente allo scenario alto, e che per gli abitati ricadenti nella classe demografica tra 50.000-100.000 abitanti residenti (tra cui ricade l'abitato di Molfetta), considera una dotazione idrica (al netto delle perdite) di previsione al 2018 pari a 190 l/(ab*g).

Per quanto rappresentato, in ragione anche della normativa di settore vigente (PRTA) e fermo restando che deve intendersi verificata la compatibilità con le infrastrutture del Servizio Idrico Integrato (ove interessate) avvalendosi delle necessarie consultazioni presso il Gestore AQP S.p.A., si esprime un preliminare nulla osta sulla compatibilità dell'intervento agli strumenti di pianificazione vigenti.

Distinti saluti.

Bari, 16/06/2016.

Funzionario P.O.

(Servizio Reti di distribuzione idrica
e reti di fognatura urbane)
ing. Cecilia PASSERI

Il Direttore Generale
ing. Vito COLUCCI

Documento firmato digitalmente ai sensi del "DPCM 13 NOVEMBRE 2014"



REGIONE
PUGLIA

DIPARTIMENTO AGRICOLTURA, SVILUPPO RURALE
E TUTELA DELL'AMBIENTE
SEZIONE FORESTE

Sede Provinciale di B A R I
Responsabile del Procedimento
VINCOLO IDROGEOLOGICO

data 12/7/2016
AOO_036 / 000 15081
PROTOCOLLO USCITA

Trasmissione a mezzo fax e
posta elettronica ai sensi
dell'art.47 del D. Lgs n. 82/2005

Destinatario:

Al Responsabile del procedimento
Dott. Mauro de Gennaro
della C.L.P. - Città di MOLFETTA
Pec: sue@cert.comune.molfetta.ba.it

e, p.c. al Dirigente del Servizio Pianificazione
e Coord. Servizi Forestali-SEDE-

OGGETTO: Comune di Molfetta – V.A.S. per Piano Particolareggiato per l'ampliamento della Sede Cimiteriale. Comunicazione ai sensi dell'art.1 del RDL n.3267/1923 e del R.R. n.9 dell'11/03/2015.

In riferimento alla Vs. comunicazione di avvio della consultazione n.27013 del 17/05/2016, per quanto in oggetto, acquisita al Prot. n.11709/2016 di questa sede provinciale di Bari della Sezione Foreste, si comunica che la zona d'intervento prevista, per i lavori in oggetto, non risulta ubicata in zona soggetta al vincolo per scopi idrogeologici ai sensi all'art.1 del R.D.L. n.3267/23, per cui tali lavori non necessitano di nulla osta forestale da parte di questo Ufficio.

Per quanto riguarda invece le competenze di questa Sezione Foreste, inerenti eventuali tagli di piante d'interesse forestale, valgono le norme di cui all'art.3 del Regolamento Regionale n.10 del 30/06/2009 e ss.mm.ii..

L'Istruttore
Donato Antonio SPORTELLI

A.P. (Raccordo Politiche Forestali)
Dott. Vincenzo DI CANIO



prot. 019043
del - 4 APR. 2017

Spett.le Autorità di Bacino della Puglia
c/o Innova Puglia Spa
Str. Prov.le per Casamassima km 3
70100 Valenzano (Ba)
pec: segreteria@pec.adb.puglia.it

RACCOMANDATA A/R anticipata per pec

p.c.

Sig. Presidente Commissione Locale
per il Paesaggio
Sede

Oggetto: Piano Particolareggiato per l'ampliamento della Sede Cimiteriale.
Consultazioni per la verifica di assoggettabilità a VAS. Riscontro a nota prot. 8481 del
20 giugno 2016.

Si riscontra la nota epigrafata trasmettendo, in allegato alla presente, CD contenente la soluzione urbanistica sotto forma di shape files in coordinate UTM WGS 84.

Con riferimento alla valutazione della compatibilità con il PAI si precisa che le aree perimetrate a diversa pericolosità idraulica lambiscono parte dei suoli oggetto di pianificazione, sul versante nord ovest, sui quali è prevista un'area a parcheggio esterna.

Detta area, nella successiva fase progettuale, sarà prevista con pavimentazione drenante senza alterare significativamente l'andamento plano-altimetrico esistente al fine di non modificare i deflussi idrici della situazione attuale. Pertanto la previsione di piano appare compatibile con i vincoli PAI vigenti.

il Dirigente del Settore Territorio
ing. Alessandro Binetti

- Segr. Cav. Lucio Passaggio

- copie a me

03 MAG. 2017



Autorità di Bacino - Distretto
Idrografico dell'Appennino Meridionale
Art. 63 c.1 D.Lgs 152/2006 e s.m.i.
D.M. 25.10.2016 - G.U.R. 27/2017

AUTORITÀ DI BACINO DELLA PUGLIA

L.R. 09/12/2002 n. 19

C/o INNOVAPUGLIA S.P.A - (EX TECNOPOLIS CSATA)

Str. Prov. per Casamassima Km 3 - 70010 Valenzano - Bari

tel. 080 9182000 - fax. 080 9182244 - C.F. 93289020724

www.adb.puglia.it e-mail: segreteria@adb.puglia.it - segreteria@pec.adb.puglia.it

Autorità di Bacino della Puglia
PROTOCOLLO GENERALE
adbp A00_AFF_GEN
0005685
U 02/05/2017 09:12:27

Comune di Molfetta
Settore Territorio
Via Martiri di Via Fani snc
70056 - Molfetta (Ba)

urbanistica@cert.comune.molfetta.ba.it

Oggetto: **"Piano Particolareggiato per l'ampliamento della sede cimiteriale - Consultazioni per la verifica di assoggettabilità a VAS riscontro a nota prot. n. 8481 del 20/06/2016"**.

In riferimento alla vs nota prot. n. 19043 del 04/04/2017, acquisita con ns prot. n. 5097 del 14/04/2017, con la quale veniva trasmesso un cd contenente gli shape file dell'intervento di ampliamento del cimitero comunale unitamente ad una giustificazione circa la presunta compatibilità al Pai delle aree destinate a parcheggio, si fa presente quanto segue.

Si rileva preliminarmente come i volumi edilizi proposti nell'ampliamento cimiteriale non ricadano in aree interessate da perimetri di tipo AP ed MP, mentre alcune aree a parcheggio, piuttosto che seguire le perimetrazioni esistenti, sconfinano in AP ed MP, pur essendovi la possibilità di predisporle in maniera alternativa.

Né può essere assunta quale esaustiva giustificazione la previsione di una pavimentazione drenante ed il mantenimento della morfologia dei luoghi in quanto verrebbe meno il principio di non aumentare il rischio associato alla presenza di attività umane e di parcheggio nella fattispecie.

Si chiede pertanto di rimodulare la soluzione in funzione delle criticità rilevate.

Il Delegato del Segretario Generale
Ing. Giuseppe TEDESCHI

Responsabile del procedimento
Arch. Alessandro Cantatore
0809182202

Città di
MOLFETTA



Settore Territorio

prot. *3052*
del - 5 MAG. 2017

Molfetta, 04/05/2017

→ Alla COMMISSIONE LOCALE
PER IL PAESAGGIO
S E D E


e p.c. All'AUTORITA' di BACINO della PUGLIA
c/o INNOVA PUGLIA S.P.A.
(ex TECNOPOLIS CSATA)
Str. Prov. per Casamassima Km. 3
70010 - VALENZANO
PEC : segreteria@pec.adb.puglia.it

Oggetto: Piano Particolareggiato per l'ampliamento della sede cimiteriale.

In riferimento alla nota n.5685 del 02.05.2017 dell'A.d.B.P. pervenuta con Pec registrata al n.24279 del 02.05.2017, con la quale si chiede la rimodulazione dell'area adibita a parcheggio, per la parte rientrante nel P.A.I., in quanto area perimetrata di tipo A.P. ed M.P., questo ufficio, prende atto di quanto richiesto e pertanto nelle successive fasi di progettazione si provvederà alla rimodulazione delle aree a parcheggio evitando le zone ricadenti nelle aree a A.P. e M.P. del P.A.I..

dtp

Il Dirigente Settore Territorio





CITTA' DI MOLFETTA
SETTORE TERRITORIO

VERBALE DEL 23.05.2017

PARERE VAS

Piano Particolareggiato per l'ampliamento della sede cimiteriale

Facendo seguito al verbale del 17.05.2016 con cui si avviava la procedura di verifica di assoggettabilità VAS del piano di che trattasi, sono pervenuti i pareri dei seguenti Enti:

- o Soprintendenza Archeologica Taranto;
- o Regione Puglia – Sezione Risorse idriche;
- o Regione Puglia – Sezione Foreste;
- o Autorità Idrica Pugliese;
- o ASL BA;
- o Autorità di Bacino

Si esprime parere favorevole alla verifica di assoggettabilità, facendo proprie le raccomandazioni pervenute con le osservazioni degli Enti interessati, e pertanto si esclude dalla procedura di V.A.S.

il presente verbale viene chiuso alle ore 18.30

Il presidente della Commissione
Ing. Vito TRICARICO

Arch. Antonello SABATO

Geol. Alessandro REINA

Biol. Antonio L'INSALATA

Agr. Giovanni Battista GUERRA

R.U.P.
Dott. Mauro DE GENNARO

Segretario Verbalizzante
sig.ra Lucrezia GIANCASPRO

Presidente
Ing. Vito TRICARICO

Arch. Antonello SABATO

Prof. Geol. Alessandro REINA

Agr. Giovanni Battista GUERRA

Biol. Antonio L'INSALATA

R.U.P.
Dott. Mauro De GENNARO

Segretario Verbalizzante
Sig.ra Lucrezia GIANCASPRO

Lucrezia Giancaspro