

AGGIORNAMENTO ED INTEGRAZIONE DEL REGOLAMENTO COMUNALE PER LE OCCUPAZIONI DI SPAZI ED AREE PUBBLICHE [APPROVATO CON D.C.C. 75 DEL 10.11.1994] E S.M.I. RELATIVO ALLE OCCUPAZIONI DI LOCALI DI PUBBLICO ESERCIZIO DI SOMMINISTRAZIONE DI ALIMENTI E BEVANDA



SINDACO

TOMMASO MINERVINI

ASSESSORI

PASQUALE MARIA MANCINI
ASSESSORE MARKETING TERRITORIALE, COMMERCIO ECONOMIA DEL MARE E DELL'AGRO
AVV. PIETRO MASTROPASQUA
ASSESSORE URBANISTICA, INNOVAZIONI TECNOLOGICHE

RESPONSABILE DEL PROCEDIMENTO

ING. ALESSANDRO BINETTI
DIRIGENTE SETTORE TERRITORIO COMUNE DI MOLFETTA

GRUPPO DI LAVORO

Settore territorio: Geom. Sergio Gervasio, Sig. Giampiero Amato
Settore tributi: Dott. Giuseppe Loppolo, Sig.ra Maria Rosaria Trio
Polizia municipale: Cap. Dott. Giuseppe Gadaletta
Msc. Sabino Annese

SUPPORTO AL RUP

ARCH./ING. FABIO MASTROFLIPPO
VIA MUSCATI 46 70056 MOLFETTA (APPC BARI n.2905
T.349 4904385 - fabio.mastroflippo@libero.it

ALLEGATO

3

DESCRIZIONE





Individuazione ambiti urbani di dettaglio
Strade e piazze rilevanti
ZTL e aree pedonali

SCALA

1:5000

DATA E AGGIORNAMENTI

Febbraio 2018

-  tessuto urbano privo di marciapiedi - Zona a traffico limitato in Centro Storico
-  tessuto urbano privo di marciapiedi - Zona a traffico limitato di progetto in Quartiere Catacombe
-  area pedonale attualmente vigente
-  linea ferroviaria
-  Strade e piazze di particolare rilievo storico-architettonico
-  Ambito urbano di dettaglio Centro Storico e Piazza Garibaldi (vd. Allegato 04)
-  Ambito urbano di dettaglio Corso Umberto I (vd. Allegato 05)
-  Ambito urbano di dettaglio Quartiere Catacombe e Piazza Paradiso (vd. Allegato 06)
-  Ambito urbano di dettaglio Viale Pio XI (vd. Allegato 07)

