



Comune di Molfetta  
Settore Territorio

**Nuovo Piano per Insediamenti Produttivi in Ampliamento**  
**Studio di sistemazione urbanistica**  
**e fattibilità tecnico - economica**  
**viabilità esterna al PIP**

Progettisti:  
ing. Flavio Mastropasqua  
arch. Maria Gerolama Altomare  
geom. Giuseppe Introna

Responsabile Unico del Procedimento:  
ing. Alessandro Binetti

Tecnico Settore Territorio:  
geom. Luciano Mezzina

Supporto Ufficio di Pianificazione:  
ing. Mario Emilio de Gennaro  
geom. Alessandro de Robertis

**Inquadramento Territoriale**

rapporto 1:10000 / 1:5000

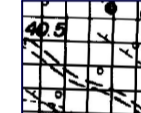
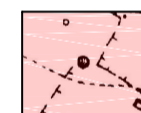






**01**

novembre 2019

l'Assessore all'Urbanistica  
Pietro Mastropasqua

il Sindaco  
Tommaso Minervini

**LEGENDA**

-  Zone D/1 di P.R.G.C. (stralcio della tavola D05)
-  Ampliamento delle zone D/1 di cui alla variante al P.R.G.C. approvato con D.G.R. n° 489 del 31/03/2005
-  Zone originariamente in ZTO D/1 declassificate a zona agricola con D.G.R. n° 489 del 31/03/2005
-  Perimetro delle aree del nuovo PIP in ampliamento
-  Infrastrutture viarie
-  Infrastrutture ferroviarie
-  Infrastrutture autostradali
-  Opera di mitigazione

