



Comune di Molfetta  
Settore Territorio

**Nuovo Piano per Insedimenti Produttivi in Ampliamento**  
**Studio di sistemazione urbanistica**  
**e fattibilità tecnico - economica**  
**viabilità esterna al PIP**

Progettisti:  
ing. Flavio Mastropasqua  
arch. Maria Gerolama Altomare  
geom. Giuseppe Introna

Responsabile Unico del Procedimento:  
ing. Alessandro Binetti

Tecnico Settore Territorio:  
geom. Luciano Mezzina

Supporto Ufficio di Pianificazione:  
ing. Mario Emilio de Gennaro  
geom. Alessandro de Robertis

**PPTR . Componenti idrologiche**

**02b**


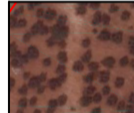

rapporto 1:5000

novembre 2019

l'Assessore all'Urbanistica  
Pietro Mastropasqua

il Sindaco  
Tommaso Minervini

**LEGENDA**

-  Componenti idrologiche  
BP - Fiumi, torrenti e corsi d'acqua pubblici
-  Zone di D/1 di cui alla variante al P.R.G.C.  
approvato con D.G.R. n° 489 del 31/03/2005
-  Perimetro delle aree oggetto di intervento

