



## Nuovo Piano per Insediamenti Produttivi in Ampliamento

Progettisti:  
ing. Flavio Mastropasqua  
arch. Maria Gerolama Altomare

Rilievi in sito:  
geom. Giuseppe Introna

Geologo:  
dott. Mauro Palombella

Redattore Relazione Preliminare Ambientale:  
ing. Michele de Pinto

Responsabile Unico del Procedimento:  
ing. Alessandro Binetti

Tecnico Settore Territorio:  
geom. Luciano Mezzina

Supporto Ufficio di Pianificazione:  
ing. Mario Emilio de' Gennaro  
geom. Alessandro de Robertis

**Impianti a rete: acque meteoriche**

**08**





rapporto 1:2000

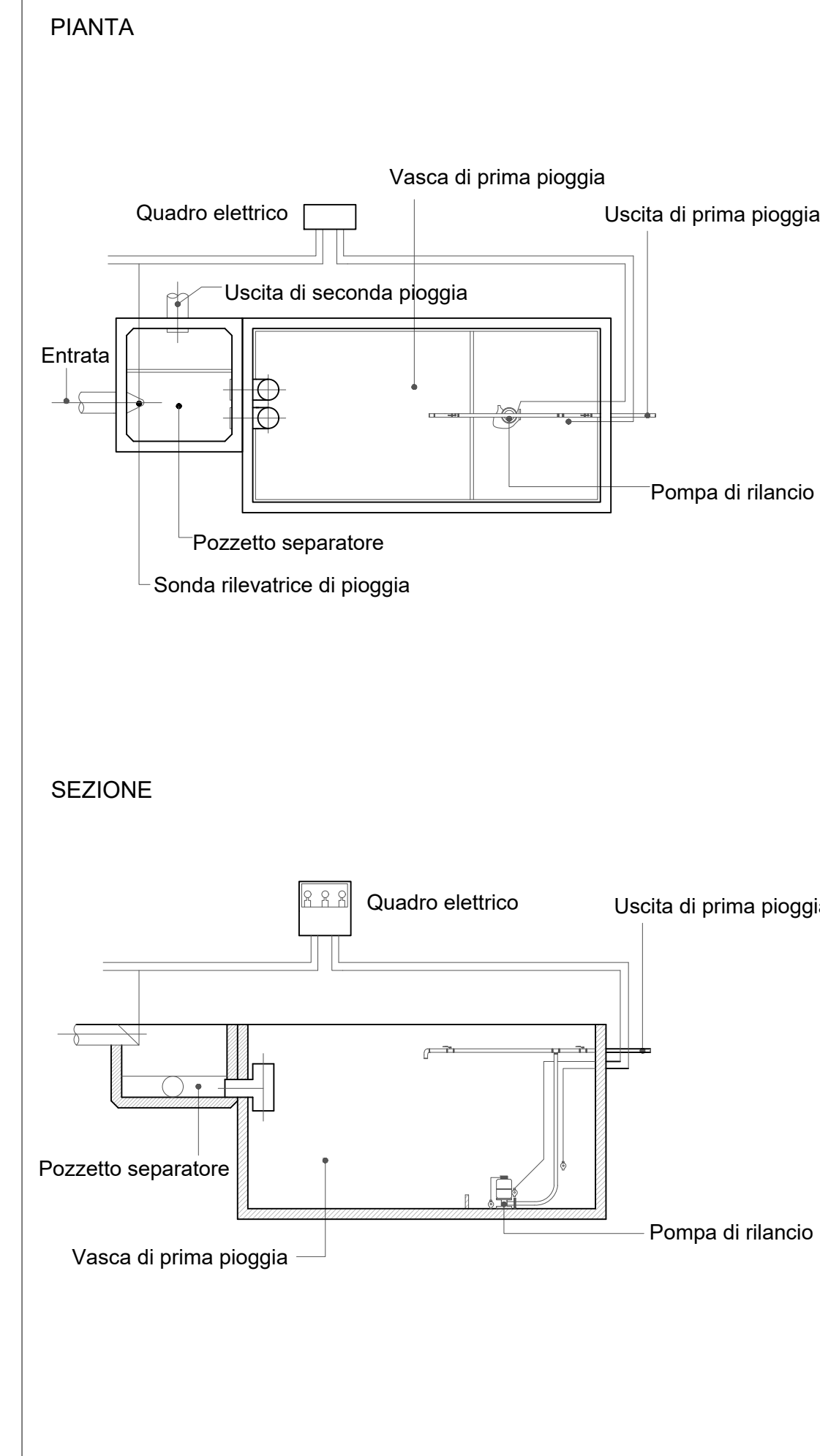
Marzo 2020

l'Assessore all'Urbanistica  
Pietro Mastropasqua

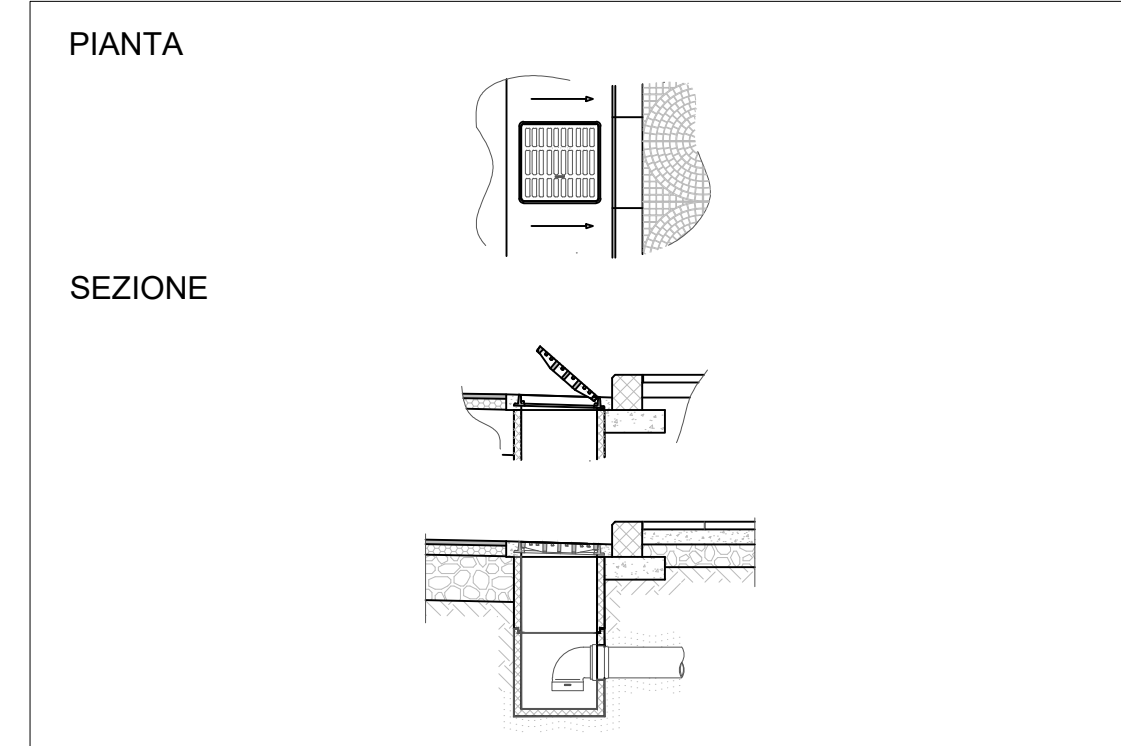
il Sindaco  
Tommaso Minervini

### LEGENDA

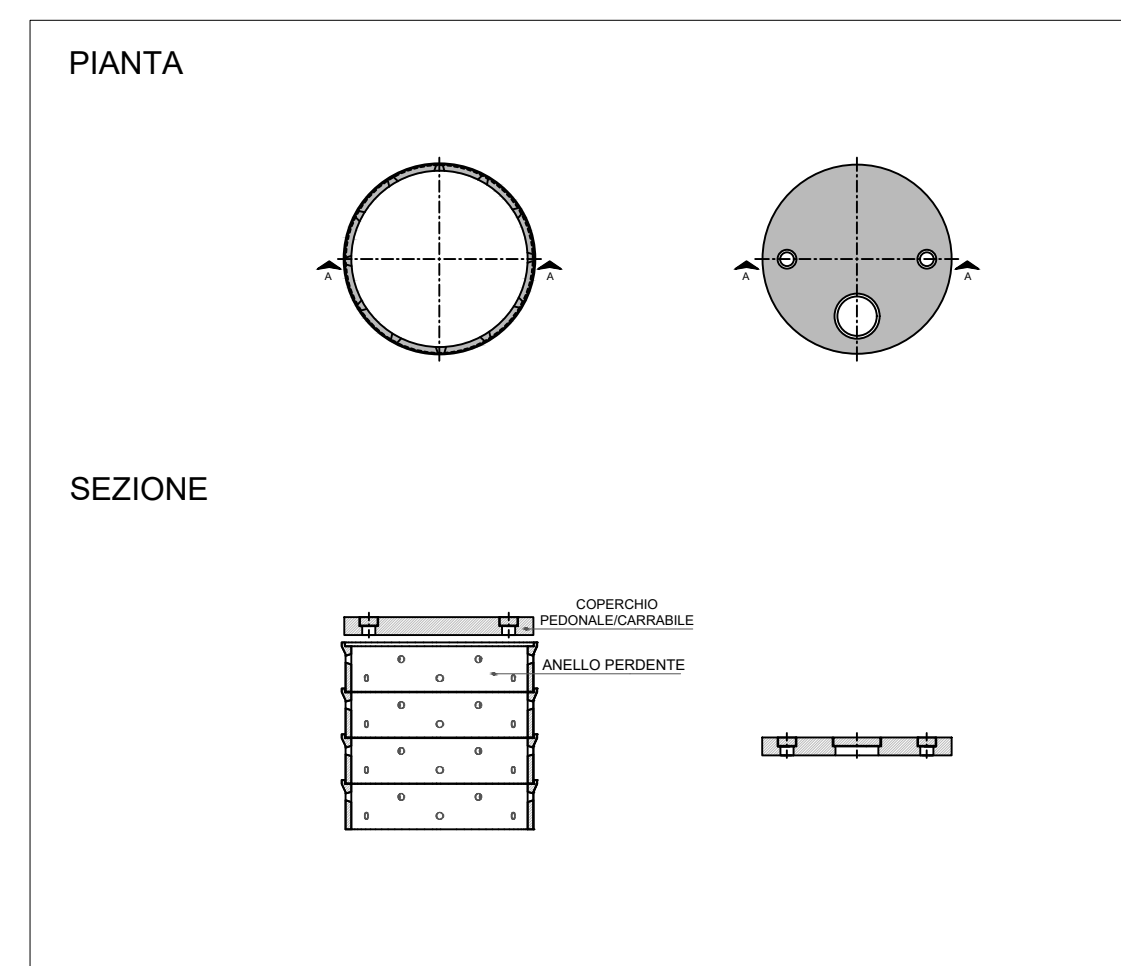
-  Vasca di prima pioggia
-  Pozzo disperdente
-  Caditoia stradale
-  Rete di raccolta



1. VASCA DI PRIMA PIOGGIA



2. CADITOIA STRADALE



3. POZZO DISPERDENTE

