



**Comune di Molfetta**  
Via Martiri di Via Fani  
70056 Molfetta ( Ba )  
PEC: protocollo@cert.comune.molfetta.ba.it  
Sito <https://www.comune.molfetta.ba.it/>

## DATI DEL PROTOCOLLO GENERALE



COMUNE MOLFETTA - C\_F284 - 1 - 2026-04-30 - 0038747

### **MOLFETTA**

Codice Amministrazione: **COMUNE MOLFETTA**

Numero di Protocollo: **0038747**

Data del Protocollo: **giovedì 30 aprile 2026**

Classificazione: **Non specificata.**


Fascicolo:

Oggetto: **POSTA CERTIFICATA: PROT. N.36492 DEL 29-04-2026 - RISOLUZIONE  
A ROTATORIA DELL'INTERSEZIONE TRA LA S.P.112  
"MOLFETTA-TERLIZZI", AL KM 3+ 700, E LA VIABILITÀ COMUNALE.**

#### **MITTENTE:**

CITTÀ METROPOLITANA DI BARI  
VIA CASTROMEDIANO, 138  
70126 BARI

Note:



# CITTÀ METROPOLITANA DI BARI

## SETTORE MOBILITÀ SOSTENIBILE E VIABILITÀ

Spett.le Comune di Molfetta  
Settore III  
Urbanistica - Ambiente  
urbanistica@cert.comune.molfetta.ba.it

OGGETTO: Risoluzione a rotatoria dell'intersezione tra la S.P.112 "Molfetta-Terlizzi", al km 3+700, e la viabilità comunale.  
Riscontro a nota 36386 del 23.04.2026.

A riscontro della nota in oggetto, acquisita agli atti di questo Settore con prot.n.35451 del 27.04.2026, si comunica che il progetto dell'intervento in oggetto è stato redatto nel rigoroso rispetto dei dati presenti al catasto e del rilievo eseguito.

A seguito del sopralluogo congiunto con i proprietari, eseguito il 16.04.2026, questo Settore ha inteso approfondire le ragioni dei proprietari avviando ulteriori ricerche documentali.

Nella pratica relativa all'accesso autorizzato al fondo della sig.ra Buzzerio è stata reperita copia dell'atto di vendita del 03.05.1983 (che si allega) con allegata planimetria del frazionamento delle particelle "matri" nn.7 e 24 del fg.15. Riportando negli elaborati grafici e sui luoghi le misure rilevabili dalla suddetta mappa si ottiene conferma delle evidenze catastali e, conseguentemente, delle previsioni del progettista.

Si ipotizza che la servitù trascritta nell'atto di vendita, e non riportata nella mappa catastale, sia stata successivamente materializzata nella particella confinante.

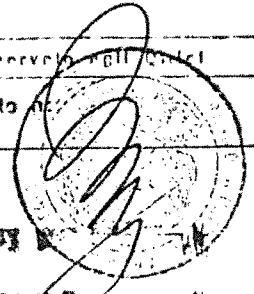
Si resta in attesa di Vs determinazioni e/o dell'approvazione della variante urbanistica al PRGC necessaria alla concretizzazione dei lavori di messa in sicurezza progressiva della S.P.112 "Molfetta - Terlizzi".

Cordiali saluti

Il R.U.P.  
Ing. *Francesco CURCI*

minuta: Geom. F.sco Tedeschi



Conservato al ...  
Allegato n. ...



questo ...

Allegato n. ...  
n° 8885 di ...  
n° 4264 di ...

de ...  
Porta ...  
Salute ...  
Burreria ...  
Porto ...  
Fecchini ...  
M. P. ...



N. ... SCALA 1: 000

orientamento

to di aver redatto il presente tipo in base ai rilievi sul luogo  
dei punti di appoggio e delle nuove linee dividenti:  
dividenti sono a solco con alle  
state terminati lapidei.  
(se necessario scattare negli spazi liberi o in fogli allegati)  
TO Carabellu Michele iscritto al N. 172  
(cognome e nome in chiaro)  
della Provincia di Bari  
15/12/82 Firma M. Carabellu

Firma delle parti o loro delegati

Città Metropolitana di Bari Prof. n. 0036492 del 29-04-2026 - partenza Catli di 14 sott. 3

Nuovo Catasto Terreni - Comune di Molletta Sez. Cens.  
 Foglio n. 60 All. 1 Scala 1: 1000  
 Grafico allegato al Mod. 51 n. 135-317 del 29-11-81, che sostituisce, anche  
 agli effetti del bollo, la facciata del Mod. 51 destinata al 135-317 che non  
 è possibile utilizzare per motivi tecnici.  
 La sua validità decade dopo sei mesi dalla data del rilascio (Art. 5 D.P.R.  
 26/10/1972, n. 650).-



PER IL DIRIGENTE  
 IL CAPO SEZIONE II  
 (dott. ing. Giuseppe TRICARICO)







UFFICIO TECNICO ERARIALE di

*BARI*

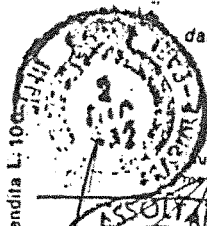
**ESTRATTO DI MAPPA**

Comune di MOLFETTA Sez. Cons. ....

Prot. (Mod. 8) N. 125317 Riscosse L. 510/

Si rilascia automatica Il presente estratto autorizzandone l'uso per la redazione di tipo di frazionamento o tipo mappale.

data - 2 DIC. 1982 **IL DIRIGENTE**  
**IL CAPO SEZIONE II**  
**DR. B. LA GRASSO**



La validità dell'estratto decade dopo 90 giorni dalla data del rilascio di autenticazione o della convalida, ma può essere rinnovata in qualsiasi momento, purché non siano intervenute variazioni grafiche o censuarie.



**RMA DI VALIDITÀ**

Riscosse L. ....

IL DIRIGENTE

**PARTICELLE RICHIESTE**

Sezione	Foglio	Numero		Qualità	Classe	Simboli di deduzione	Tariffa		Superficie			Reddito		
		Princ.	Sub.				Reddito domenicale	Reddito agrario	ha	a	ca	Dominicale lire c	Agrario lire c	
	40	7	82	Uva	3				6711					
				Uva	3				3627					

Il presente tipo per la redazione di tipo di frazionamento o tipo mappale è valido per la redazione del catasto.

**APPROVAZIONE FRAZIONAMENTI**

ESTREMI DELL'APPROVAZIONE DATI DA RIPORTARE NEL DOCUMENTO TRASLA

TIPO N. 961 ANNO 82

Si autorizza l'uso del presente tipo riconosciuto conforme alle norme vigenti e restituito per decorrenza del termine di 90 giorni entro 90 giorni dalla data sottoindicata.

La proroga della validità oltre tale scadenza essere richiesta all'Ufficio, limitatamente alla parte derivata nel frattempo non variata.

**IL DIRIGENTE**  
**IL CAPO SEZIONE II**  
**DR. B. LA GRASSO**

data 18 DIC. 1982 **IL DIRIGENTE**

Prot. (Mod. 8) N. 144277 Riscosse L. 6300

(\*) In questo caso è data facoltà di richiedere entro 90 giorni l'esame del tipo senza ulteriore spesa; per detta esame non è però soggetto a rispetto di termini.

Il tipo, sottoposto ad esame a richiesta oltre 90 giorni è riconosciuto conforme alle norme vigenti.

**IL DIRIGENTE**

data .....

Prot. (Mod. 8) N. ....

Tributi versati con Prot. N. ....

**CONFERMA DI VALIDITÀ**

Si riconosce la conformità alla norme vigenti e si restituisce per decorrenza del termine di 90 giorni e pertanto si proroga per 90 giorni dalla data indicata la validità dell'intero tipo / per le sole parti derivate

**IL DIRIGENTE**

data .....

Prot. (Mod. 8) N. .... Riscosse L. ....

**VERIFICA DEL TIPO IN CAMPAGNA**

**IL TECNICO ERARIALE**

**IL DIRIGENTE**

Città Metropolitana di Bari Prot. n. 09366/82